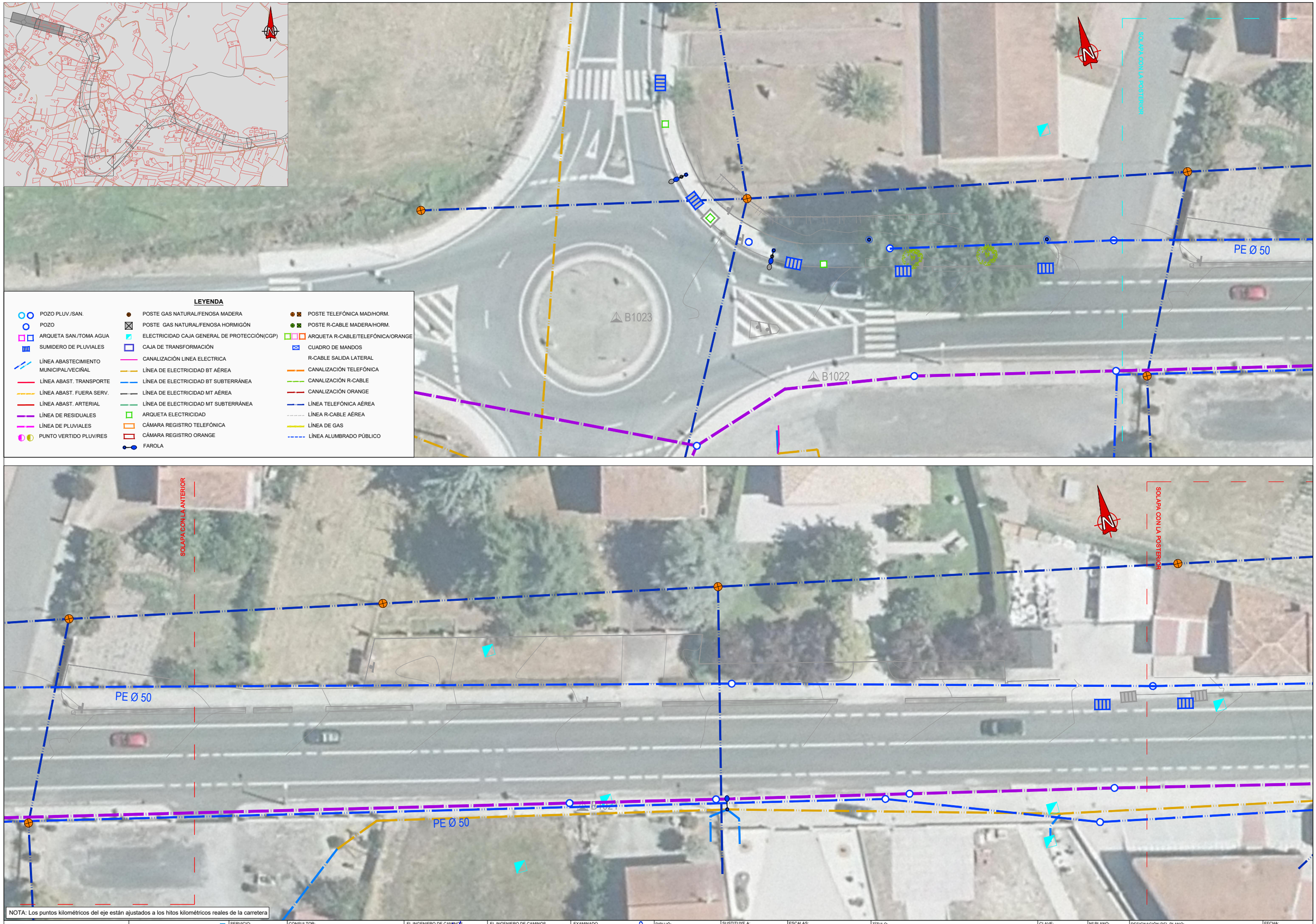

LEYENDA

- POZO PLUV./SAN.
- POZO
- ARQUETA SAN./TOMA AGUA
- SUMIDERO DE PLUVIALES
- LÍNEA ABASTECIMIENTO MUNICIPAL/VECIÑAL
- LÍNEA ABAST. TRANSPORTE
- LÍNEA ABAST. FUERA SERV.
- LÍNEA ABAST. ARTERIAL
- LÍNEA DE RESIDUALES
- LÍNEA DE PLUVIALES
- PUNTO VERTIDO PLUV/RES
- POSTE GAS NATURAL/FENOSA MADERA
- POSTE GAS NATURAL/FENOSA HORMIGÓN
- ELECTRICIDAD CAJA GENERAL DE PROTECCIÓN(CGP)
- CAJA DE TRANSFORMACIÓN
- CANALIZACIÓN LINEA ELECTRICA
- LÍNEA DE ELECTRICIDAD BT AÉREA
- LÍNEA DE ELECTRICIDAD BT SUBTERRÁNEA
- LÍNEA DE ELECTRICIDAD MT AÉREA
- LÍNEA DE ELECTRICIDAD MT SUBTERRÁNEA
- ARQUETA ELECTRICIDAD
- CÁMARA REGISTRO TELEFÓNICA
- CÁMARA REGISTRO ORANGE
- FAROLA
- POSTE TELEFÓNICA MAD/HORM.
- POSTE R-CABLE MADERA/HORM.
- ARQUETA R-CABLE/TELEFÓNICA/ORANGE
- CUADRO DE MANDOS R-CABLE SALIDA LATERAL
- CANALIZACIÓN TELEFÓNICA
- CANALIZACIÓN R-CABLE
- CANALIZACIÓN ORANGE
- LÍNEA TELEFÓNICA AÉREA
- LÍNEA R-CABLE AÉREA
- LÍNEA DE GAS
- LÍNEA ALUMBRADO PÚBLICO

NOTA: Los puntos kilométricos del eje están ajustados a los hitos kilométricos reales de la carretera

XUNTA DE GALICIA CONSELLERÍA DE INFRAESTRUTURAS E MOBILIDADE	axencia galega de infraestruturas	SERVICIO: ÁREA DE DESEÑO DE INFRAESTRUTURAS	CONSULTOR: U.T.E. DEVIARIOS - INRUPRE	EL INGENIERO DE CAMINOS AUTOR DEL PROYECTO HADRIÁN ARIAS JUJAN	EL INGENIERO DE CAMINOS DIRECTOR DEL PROYECTO IVÁN GONZÁLEZ MARTÍNEZ	EXAMINADO, LA JEFA DEL SERVICIO DE PROYECTOS DE OBRA CIVIL MARIA JESÚS TEJADA LÓPEZ	DIBUJÓ: MONTSE CARBALLEIRA GARCIA COTEJÓ: ALEJANDRO PAZOS MARTÍNEZ	SUSTITUYE A: SUSTITUIDO POR:	ESCALAS: A1: 1/200 A3: 1/400 0 2 4 8 m	TÍTULO: PROYECTO DE CONSTRUCCIÓN **FOMENTO DA MOBILIDADE SOSTIBLE** **SENDA NA OU-536. TREITOS: AS VENDAS (P.Q.11+890-12+810) E SANTA BAIA (P.Q 9+100-11+120)**	CLAVE: OU/16/274.06	Nº PLANO: 12.1.1 HOJA 1 DE 9	DESIGNACIÓN DEL PLANO: **REPOSICIÓN DE SERVICIOS** SERVICIOS EXISTENTES OU-536 SANTA BAIA	FECHA: MARZO 2022 Nº DE PÁGINA:

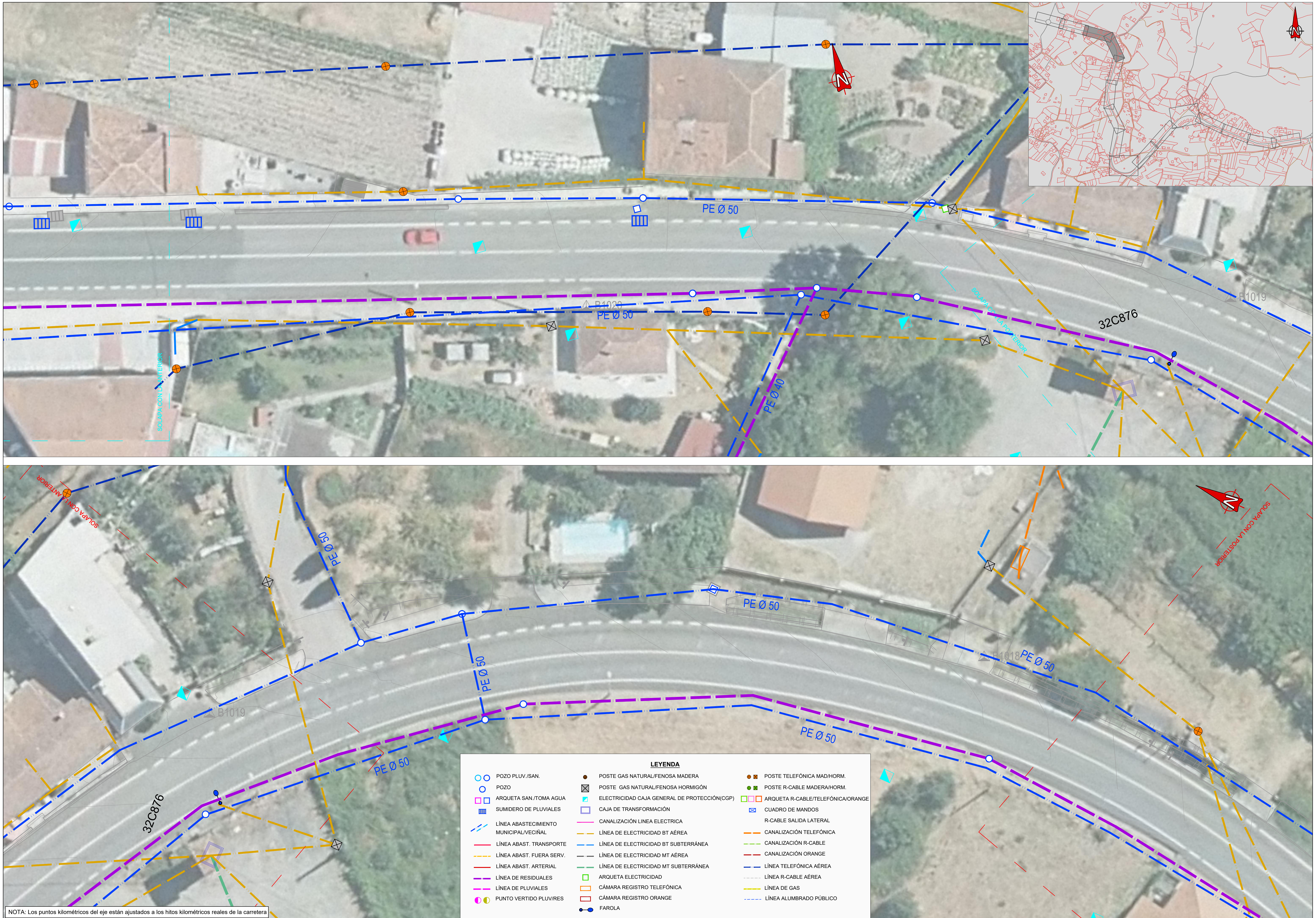

LEYENDA

POZO PLUV./SAN.
POZO
ARQUETA SAN./TOMA AGUA
SUMIDERO DE PLUVIALES
LÍNEA ABASTECIMIENTO MUNICIPAL/VECIÑAL
LÍNEA ABAST. TRANSPORTE
LÍNEA ABAST. FUERA SERV.
LÍNEA ABAST. ARTERIAL
LÍNEA DE RESIDUALES
LÍNEA DE PLUVIALES
PUNTO VERTIDO PLUV/RES
POSTE GAS NATURAL/FENOSA MADERA
POSTE GAS NATURAL/FENOSA HORMIGÓN
ELECTRICIDAD CAJA GENERAL DE PROTECCIÓN(CGP)
CAJA DE TRANSFORMACIÓN
CANALIZACIÓN LINEA ELECTRICA
LÍNEA DE ELECTRICIDAD BT AÉREA
LÍNEA DE ELECTRICIDAD BT SUBTERRÁNEA
LÍNEA DE ELECTRICIDAD MT AÉREA
LÍNEA DE ELECTRICIDAD MT SUBTERRÁNEA
ARQUETA ELECTRICIDAD
CÁMARA REGISTRO TELEFÓNICA
CÁMARA REGISTRO ORANGE
FAROLA
POSTE TELEFÓNICA MAD/HORM.
POSTE R-CABLE MADERA/HORM.
ARQUETA R-CABLE/TELEFÓNICA/ORANGE
CUADRO DE MANDOS
R-CABLE SALIDA LATERAL
CANALIZACIÓN TELEFÓNICA
CANALIZACIÓN R-CABLE
CANALIZACIÓN ORANGE
LÍNEA TELEFÓNICA AÉREA
LÍNEA R-CABLE AÉREA
LÍNEA DE GAS
LÍNEA ALUMBRADO PÚBLICO

NOTA: Los puntos kilométricos del eje están ajustados a los hitos kilométricos reales de la carretera

XUNTA DE GALICIA CONSELLERÍA DE INFRAESTRUTURAS E MOBILIDADE	axencia galega de infraestruturas axi	SERVICIO: ÁREA DE DESEÑO DE INFRAESTRUTURAS	CONSULTOR: deViarios inrupre U.T.E. DEVIARIOS - INRUPRE	EL INGENIERO DE CAMINOS AUTOR DEL PROYECTO HADRIÁN ARIAS DURÁN	EL INGENIERO DE CAMINOS DIRECTOR DEL PROYECTO IVÁN GONZÁLEZ MARTÍNEZ	EXAMINADO, LA JEFA DEL SERVICIO DE PROYECTOS DE OBRA CIVIL MARIA JESÚS TEJADA LÓPEZ	DIBUJÓ: MONTSE CARBALLEIRA GARCIA COTEJÓ: ALEJANDRO PAZOS MARTÍNEZ	SUSTITUYE A: SUSTITUIDO POR:	ESCALAS: A1: 1/200 A3: 1/400 0 2 4 8 m	TÍTULO: PROYECTO DE CONSTRUCCIÓN FOMENTO DA MOBILIDADE SOSTIBLE SENDA NA OU-536. TREITOS: AS VENDAS (P.Q.11+890-12+810) E SANTA BAIA (P.Q 9+100-11+120)	CLAVE: OU/16/274.06	Nº PLANO: 12.1.1 HOJA 2 DE 9	DESIGNACIÓN DEL PLANO: **REPOSICIÓN DE SERVICIOS** SERVICIOS EXISTENTES OU-536 SANTA BAIA	FECHA: MARZO 2022 Nº DE PÁGINA:

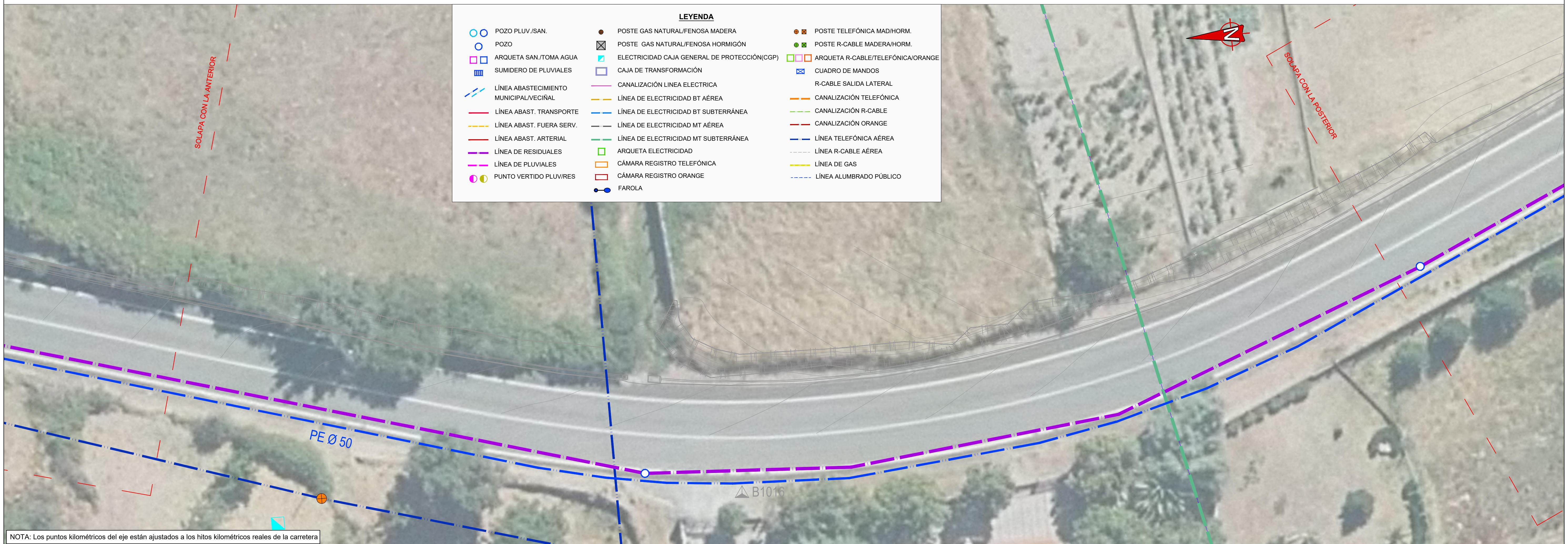

LEYENDA

POZO PLUV./SAN.	POSTE GAS NATURAL/FENOSA MADERA	POSTE TELEFÓNICA MAD/HORM.
POZO	POSTE GAS NATURAL/FENOSA HORMIGÓN	POSTE R-CABLE MADERA/HORM.
ARQUETA SAN./TOMA AGUA	ELECTRICIDAD CAJA GENERAL DE PROTECCIÓN(CGP)	ARQUETA R-CABLE/TELEFÓNICA/ORANGE
SUMIDERO DE PLUVIALES	CAJA DE TRANSFORMACIÓN	CUADRO DE MANDOS
LÍNEA ABASTECIMIENTO MUNICIPAL/VECIÑAL	CANALIZACIÓN LINEA ELECTRICA	R-CABLE SALIDA LATERAL
LÍNEA ABAST. TRANSPORTE	LÍNEA DE ELECTRICIDAD BT AÉREA	CANALIZACIÓN TELEFÓNICA
LÍNEA ABAST. FUERA SERV.	LÍNEA DE ELECTRICIDAD BT SUBTERRÁNEA	CANALIZACIÓN R-CABLE
LÍNEA ABAST. ARTERIAL	LÍNEA DE ELECTRICIDAD MT AÉREA	CANALIZACIÓN ORANGE
LÍNEA DE RESIDUALES	LÍNEA DE ELECTRICIDAD MT SUBTERRÁNEA	LÍNEA TELEFÓNICA AÉREA
LÍNEA DE PLUVIALES	ARQUETA ELECTRICIDAD	LÍNEA R-CABLE AÉREA
PUNTO VERTIDO PLUV/RES	CÁMARA REGISTRO TELEFÓNICA	LÍNEA DE GAS
	CÁMARA REGISTRO ORANGE	LÍNEA ALUMBRADO PÚBLICO
	FAROLA	

NOTA: Los puntos kilométricos del eje están ajustados a los hitos kilométricos reales de la carretera

XUNTA DE GALICIA CONSELLERÍA DE INFRAESTRUTURAS E MOBILIDADE	axencia galega de infraestruturas	SERVICIO: ÁREA DE DESEÑO DE INFRAESTRUTURAS	CONSULTOR: U.T.E. DEVIARIOS - INRUPRE	EL INGENIERO DE CAMINOS AUTOR DEL PROYECTO: HADRIÁN ARIAS DURÁN	EL INGENIERO DE CAMINOS DIRECTOR DEL PROYECTO: IVÁN GONZÁLEZ MARTÍNEZ	EXAMINADO, LA JEFA DEL SERVICIO DE PROYECTOS DE OBRA CIVIL: MARIA JESÚS TEJADA LÓPEZ	DIBUJÓ: MONTSE CARBALLEIRA GARCIA COTEJÓ: ALEJANDRO PAZOS MARTÍNEZ	SUSTITUYE A: SUSTITUIDO POR:	ESCALAS: A1: 1/200 A3: 1/400 (0 2 4 8 m)	TÍTULO: PROYECTO DE CONSTRUCCIÓN **FOMENTO DA MOBILIDADE SOSTIBLE SENDA NA OU-536. TREITOS: AS VENDAS (P.Q.11+890-12+810) E SANTA BAIA (P.Q 9+100-11+120)**	CLAVE: OU/16/274.06	Nº PLANO: 12.1.1 HOJA 3 DE 9

DESIGNACIÓN DEL PLANO: **REPOSICIÓN DE SERVICIOS** SERVICIOS EXISTENTES OU-536 SANTA BAIA	FECHA: MARZO 2022 Nº DE PÁGINA:

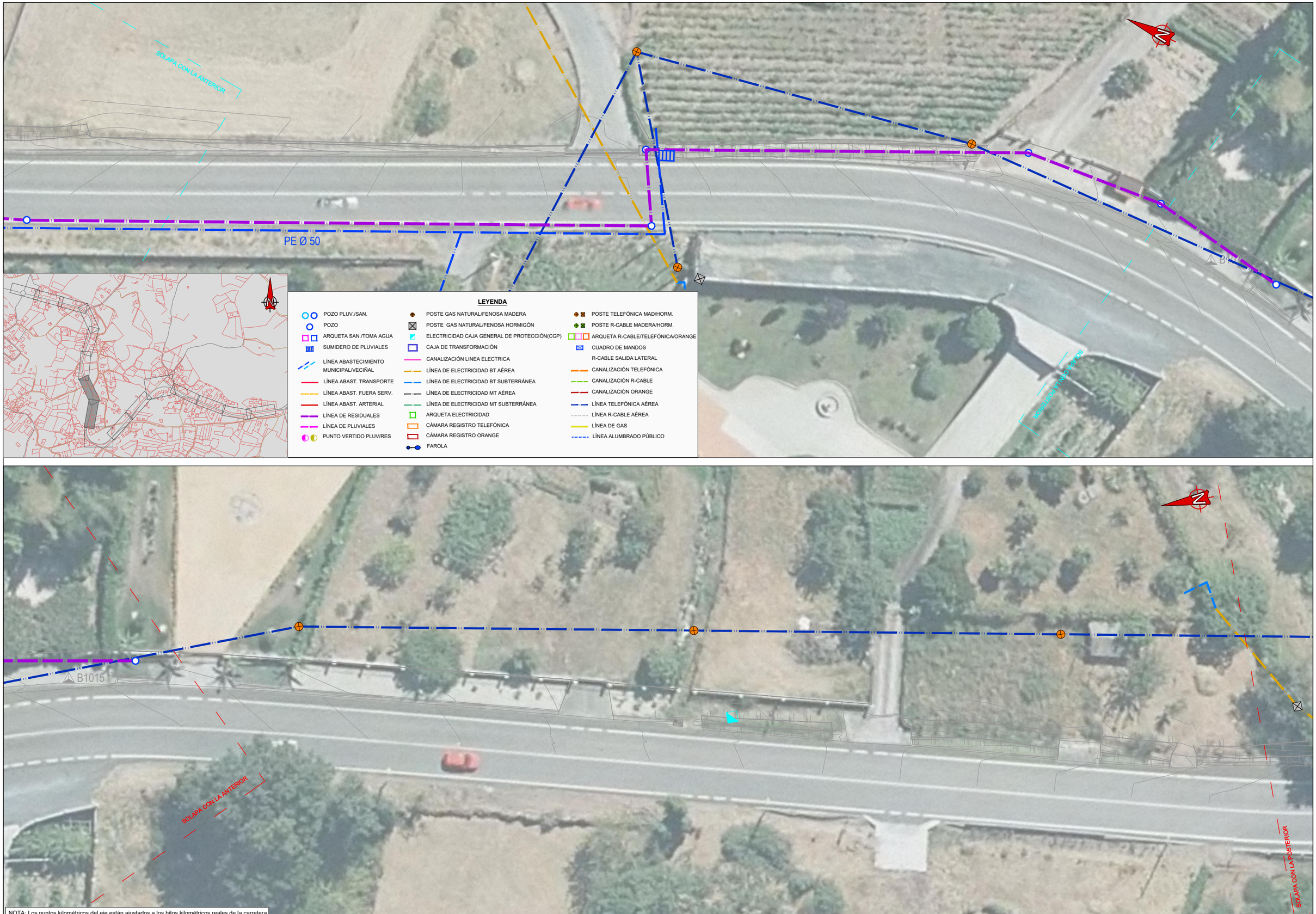

NOTA: Los puntos kilométricos del eje están ajustados a los hitos kilométricos reales de la carretera

XUNTA DE GALICIA CONSELLERÍA DE INFRAESTRUTURAS E MOBILIDADE	axencia galega de infraestruturas	SERVICIO: ÁREA DE DESEÑO DE INFRAESTRUTURAS	CONSULTOR: U.T.E. DEVIARIOS - INRUPRE	EL INGENIERO DE CAMINOS AUTOR DEL PROYECTO HADRIÁN ARIAS JURJAN	EL INGENIERO DE CAMINOS DIRECTOR DEL PROYECTO IVÁN GONZÁLEZ MARTÍNEZ	EXAMINADO, LA JEFA DEL SERVICIO DE PROYECTOS DE OBRA CIVIL MARIA JESÚS TEJADA LÓPEZ	DIBUJÓ: MONTSE CARBALLEIRA GARCIA COTEJÓ: ALEJANDRO PAZOS MARTÍNEZ	SUSTITUYE A: SUSTITUIDO POR:	ESCALAS: A1: 1/200 A3: 1/400 0 2 4 8 m	TÍTULO: PROYECTO DE CONSTRUCCIÓN **FOMENTO DA MOBILIDADE SOSTIBLE** **SENDA NA OU-536. TREITOS: AS VENDAS (P.Q.11+890-12+810) E SANTA BAIA (P.Q 9+100-11+120)**	CLAVE: OU/16/274.06	Nº PLANO: 12.1.1 HOJA 4 DE 9	DESIGNACIÓN DEL PLANO: **REPOSICIÓN DE SERVICIOS** SERVICIOS EXISTENTES OU-536 SANTA BAIA	FECHA: MARZO 2022 Nº DE PÁGINA:

XUNTA DE GALICIA
CONSELLERÍA DE INFRAESTRUTURAS E MOBILIDADE

axencia galega de infraestruturas

SERVICIO: ÁREA DE DESEÑO DE INFRAESTRUTURAS

CONSULTOR: U.T.E. DEVIARIOS - INRUPRE

EL INGENIERO DE CAMINOS AUTOR DEL PROYECTO: HADRIÁN ARIAS CURIÁN

EL INGENIERO DE CAMINOS DIRECTOR DEL PROYECTO: IVÁN GONZÁLEZ MARTÍNEZ

EXAMINADO, LA JEFA DEL SERVICIO DE PROYECTOS DE OBRA CIVIL: MARIA JESÚS TEJADA LÓPEZ

DIBUJÓ: MONTSE CARBALLEIRA GARCIA

COTEJÓ: ALEJANDRO PAZOS MARTÍNEZ

SUSTITUYE A:

SUSTITUIDO POR:

ESCALAS: A1: 1/200 A3: 1/400 (0 2 4 8 m)

TÍTULO: PROYECTO DE CONSTRUCCIÓN
FOMENTO DA MOBILIDADE SOSTIBLE
SENDA NA OU-536. TREITOS: AS VENDAS (P.Q.11+890-12+810) E SANTA BAIA (P.Q 9+100-11+120)

CLAVE: OU/16/274.06

Nº PLANO: 12.1.1

HOJA 5 DE 9

DESIGNACIÓN DEL PLANO: **REPOSICIÓN DE SERVICIOS**
SERVICIOS EXISTENTES
OU-536 SANTA BAIA

FECHA: MARZO 2022

Nº DE PÁGINA:

LEYENDA

- POZO PLUV./SAN.
- POZO
- ARQUETA SAN./TOMA AGUA
- SUMIDERO DE PLUVIALES
- LÍNEA ABASTECIMIENTO MUNICIPAL/VECIÑAL
- LÍNEA ABAST. TRANSPORTE
- LÍNEA ABAST. FUERA SERV.
- LÍNEA ABAST. ARTERIAL
- LÍNEA DE RESIDUALES
- LÍNEA DE PLUVIALES
- PUNTO VERTIDO PLUV/RES
- POSTE GAS NATURAL/FENOSA MADERA
- POSTE GAS NATURAL/FENOSA HORMIGÓN
- ELECTRICIDAD CAJA GENERAL DE PROTECCIÓN(CGP)
- CAJA DE TRANSFORMACIÓN
- CANALIZACIÓN LINEA ELECTRICA
- LÍNEA DE ELECTRICIDAD BT AÉREA
- LÍNEA DE ELECTRICIDAD BT SUBTERRÁNEA
- LÍNEA DE ELECTRICIDAD MT AÉREA
- LÍNEA DE ELECTRICIDAD MT SUBTERRÁNEA
- ARQUETA ELECTRICIDAD
- CÁMARA REGISTRO TELEFÓNICA
- CÁMARA REGISTRO ORANGE
- FAROLA
- POSTE TELEFÓNICA MAD/HORM.
- POSTE R-CABLE MADERA/HORM.
- ARQUETA R-CABLE/TELEFÓNICA/ORANGE
- CUADRO DE MANDOS
- R-CABLE SALIDA LATERAL
- CANALIZACIÓN TELEFÓNICA
- CANALIZACIÓN R-CABLE
- CANALIZACIÓN ORANGE
- LÍNEA TELEFÓNICA AÉREA
- LÍNEA R-CABLE AÉREA
- LÍNEA DE GAS
- LÍNEA ALUMBRADO PÚBLICO

NOTA: Los puntos kilométricos del eje están ajustados a los hitos kilométricos reales de la carretera

XUNTA DE GALICIA CONSELLERÍA DE INFRAESTRUTURAS E MOBILIDADE	axencia galega de infraestruturas	SERVICIO: ÁREA DE DESEÑO DE INFRAESTRUTURAS	CONSULTOR: U.T.E. DEVIARIOS - INRUPRE	EL INGENIERO DE CAMINOS AUTOR DEL PROYECTO HADRIÁN ARIAS DURÁN	EL INGENIERO DE CAMINOS DIRECTOR DEL PROYECTO IVÁN GONZÁLEZ MARTÍNEZ	EXAMINADO, LA JEFA DEL SERVICIO DE PROYECTOS DE OBRA CIVIL MARIA JESÚS TEJADA LÓPEZ	DIBUJÓ: MONTSE CARBALLEIRA GARCIA COTEJÓ: ALEJANDRO PAZOS MARTÍNEZ

SUSTITUYE A: SUSTITUIDO POR:	ESCALAS: A1: 1/200 A3: 1/400 0 2 4 8 m	TÍTULO: PROYECTO DE CONSTRUCCIÓN **FOMENTO DA MOBILIDADE SOSTIBLE** **SENDA NA OU-536. TREITOS: AS VENDAS (P.Q.11+890-12+810)** **E SANTA BAIA (P.Q 9+100-11+120)**	CLAVE: OU/16/274.06	Nº PLANO: 12.1.1 HOJA 6 DE 9	DESIGNACIÓN DEL PLANO: **REPOSICIÓN DE SERVICIOS** SERVICIOS EXISTENTES OU-536 SANTA BAIA	FECHA: MARZO 2022 Nº DE PÁGINA:

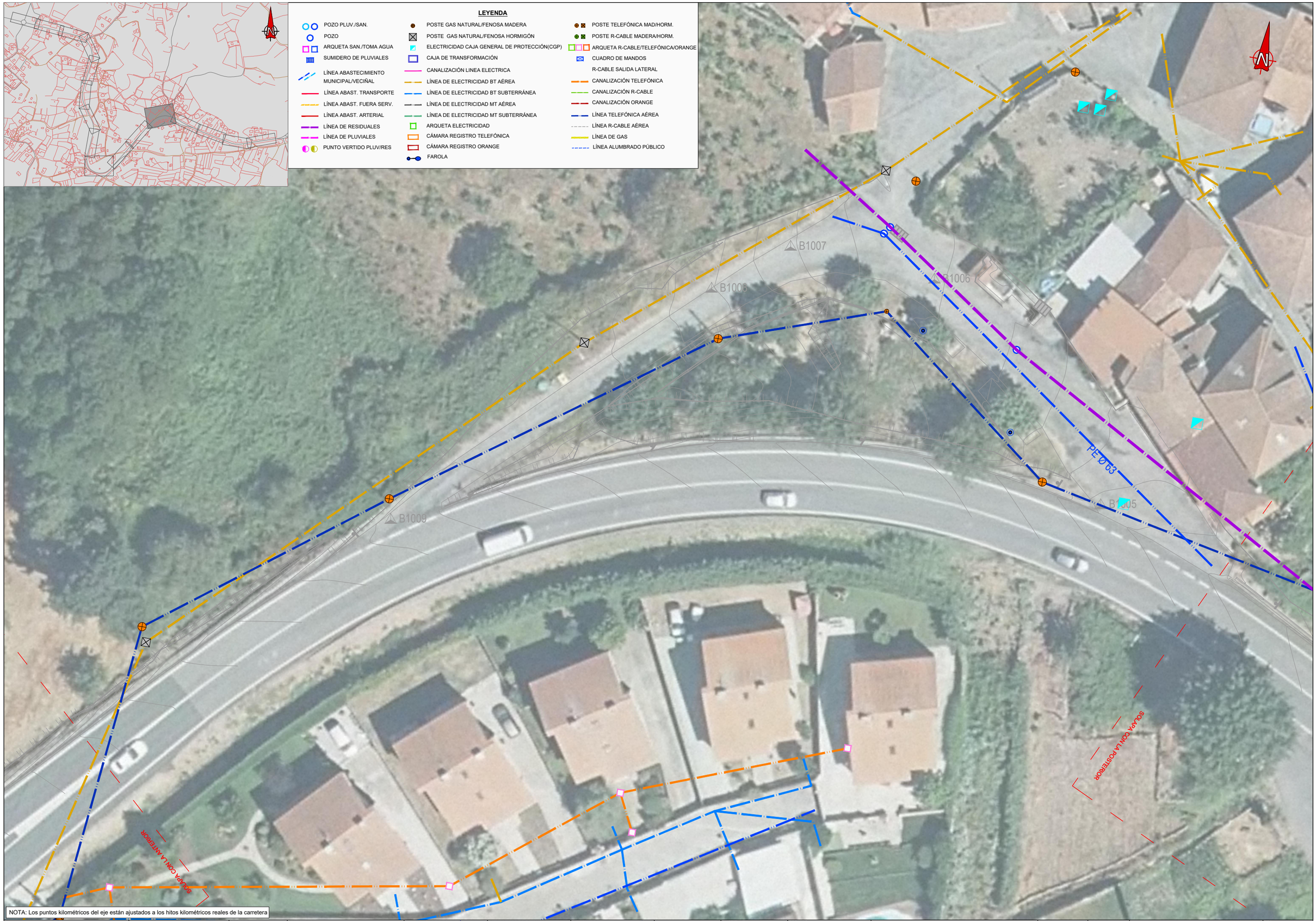

NOTA: Los puntos kilométricos del eje están ajustados a los hitos kilométricos reales de la carretera

XUNTA DE GALICIA CONSELLERÍA DE INFRAESTRUTURAS E MOBILIDADE	axencia galega de infraestruturas	SERVICIO: ÁREA DE DESEÑO DE INFRAESTRUTURAS	CONSULTOR: deVIarios inrupre U.T.E. DEVIARIOS - INRUPRE	EL INGENIERO DE CAMINOS AUTOR DEL PROYECTO HADRIÁN ARIAS DURÁN	EL INGENIERO DE CAMINOS DIRECTOR DEL PROYECTO IVÁN GONZÁLEZ MARTÍNEZ	EXAMINADO, LA JEFA DEL SERVICIO DE PROYECTOS DE OBRA CIVIL MARIA JESÚS TEJADA LÓPEZ	DIBUJÓ: MONTSE CARBALLEIRA GARCIA COTEJÓ: ALEJANDRO PAZOS MARTÍNEZ	SUSTITUYE A: SUSTITUIDO POR:	ESCALAS: A1: 1/200 A3: 1/400 0 2 4 8 m	TÍTULO: PROYECTO DE CONSTRUCCIÓN **FOMENTO DA MOBILIDADE SOSTIBLE** **SENDA NA OU-536. TREITOS.: AS VENDAS (P.Q.11+890-12+810) E SANTA BAIA (P.Q 9+100-11+120)**	CLAVE: OU/16/274.06	Nº PLANO: 12.1.1 HOJA 7 DE 9	DESIGNACIÓN DEL PLANO: **REPOSICIÓN DE SERVICIOS** SERVICIOS EXISTENTES OU-536 SANTA BAIA	FECHA: MARZO 2022 Nº DE PÁGINA:

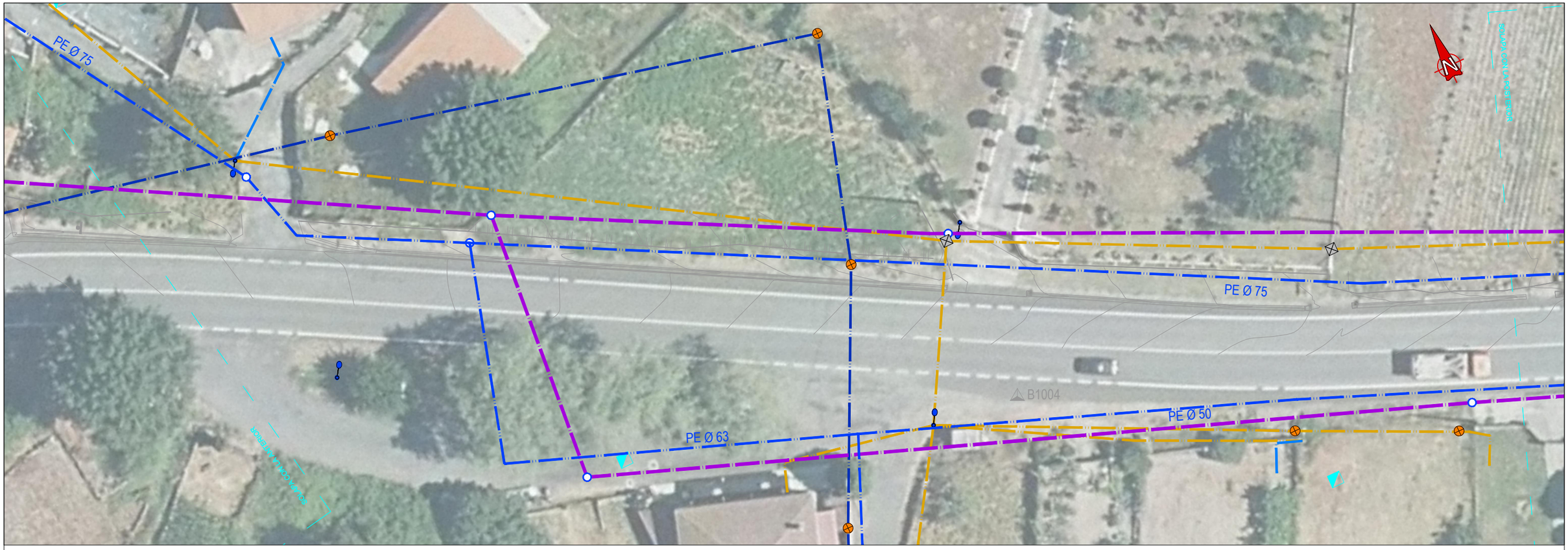

LEYENDA

- POZO PLUV./SAN.
- POZO
- ARQUETA SAN./TOMA AGUA
- SUMIDERO DE PLUVIALES
- LÍNEA ABASTECIMIENTO MUNICIPAL/VECIÑAL
- LÍNEA ABAST. TRANSPORTE
- LÍNEA ABAST. FUERA SERV.
- LÍNEA ABAST. ARTERIAL
- LÍNEA DE RESIDUALES
- LÍNEA DE PLUVIALES
- PUNTO VERTIDO PLUV/RES
- POSTE GAS NATURAL/FENOSA MADERA
- POSTE GAS NATURAL/FENOSA HORMIGÓN
- ELECTRICIDAD CAJA GENERAL DE PROTECCIÓN(CGP)
- CAJA DE TRANSFORMACIÓN
- CANALIZACIÓN LINEA ELECTRICA
- LÍNEA DE ELECTRICIDAD BT AÉREA
- LÍNEA DE ELECTRICIDAD BT SUBTERRÁNEA
- LÍNEA DE ELECTRICIDAD MT AÉREA
- LÍNEA DE ELECTRICIDAD MT SUBTERRÁNEA
- ARQUETA ELECTRICIDAD
- CÁMARA REGISTRO TELEFÓNICA
- CÁMARA REGISTRO ORANGE
- FAROLA
- POSTE TELEFÓNICA MAD/HORM.
- POSTE R-CABLE MADERA/HORM.
- ARQUETA R-CABLE/TELEFÓNICA/ORANGE
- CUADRO DE MANDOS
- R-CABLE SALIDA LATERAL
- CANALIZACIÓN TELEFÓNICA
- CANALIZACIÓN R-CABLE
- CANALIZACIÓN ORANGE
- LÍNEA TELEFÓNICA AÉREA
- LÍNEA R-CABLE AÉREA
- LÍNEA DE GAS
- LÍNEA ALUMBRADO PÚBLICO

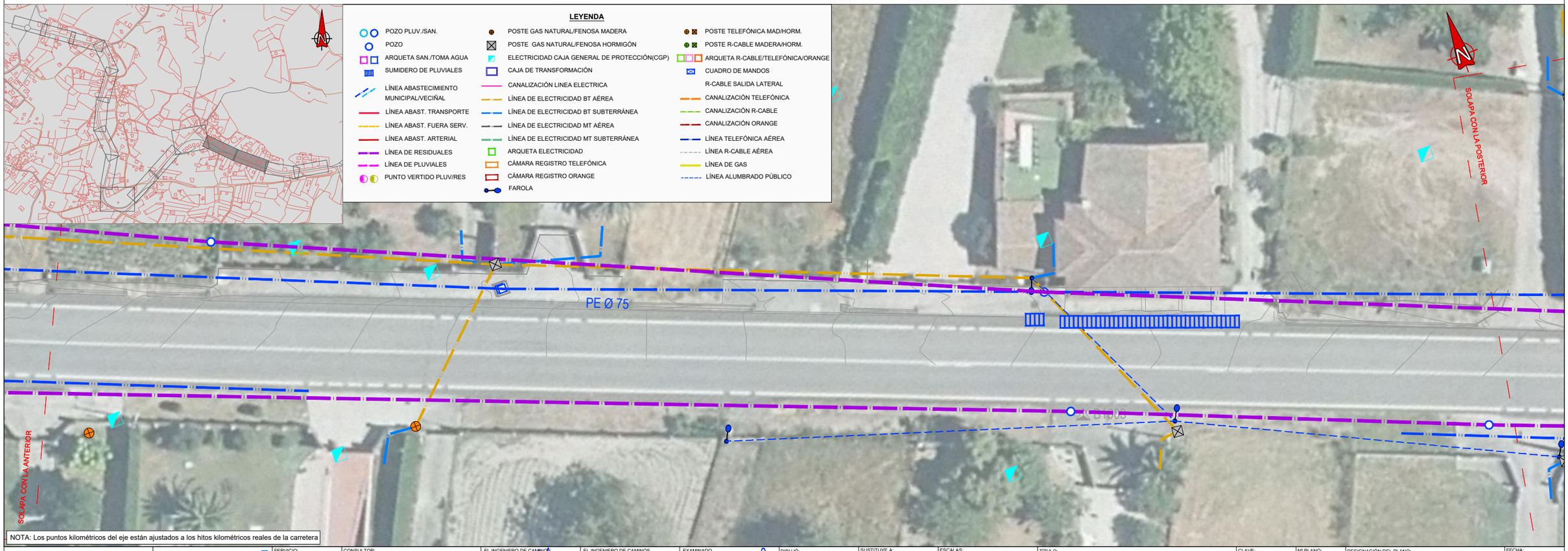

NOTA: Los puntos kilométricos del eje están ajustados a los hitos kilométricos reales de la carretera

XUNTA DE GALICIA CONSELLERÍA DE INFRAESTRUTURAS E MOBILIDADE	axencia galega de infraestruturas	SERVICIO: ÁREA DE DESEÑO DE INFRAESTRUTURAS	CONSULTOR: U.T.E. DEVIARIOS - INRUPRE	EL INGENIERO DE CAMINOS AUTOR DEL PROYECTO HADRIÁN ARIAS JUJAN	EL INGENIERO DE CAMINOS DIRECTOR DEL PROYECTO IVÁN GONZÁLEZ MARTÍNEZ	EXAMINADO, LA JEFA DEL SERVICIO DE PROYECTOS DE OBRA CIVIL MARIA JESÚS TEJADA LÓPEZ	DIBUJÓ: MONTSE CARBALLEIRA GARCIA COTEJÓ: ALEJANDRO PAZOS MARTÍNEZ	SUSTITUYE A: SUSTITUIDO POR:	ESCALAS: A1: 1/200 A3: 1/400 0 2 4 8 m	TÍTULO: PROYECTO DE CONSTRUCCIÓN **FOMENTO DA MOBILIDADE SOSTIBLE** **SENDA NA OU-536. TREITOS: AS VENDAS (P.Q.11+890-12+810) E SANTA BAIA (P.Q 9+100-11+120)**	CLAVE: OU/16/274.06	Nº PLANO: 12.1.1 HOJA 8 DE 9	DESIGNACIÓN DEL PLANO: **REPOSICIÓN DE SERVICIOS** SERVICIOS EXISTENTES OU-536 SANTA BAIA	FECHA: MARZO 2022 Nº DE PÁGINA:

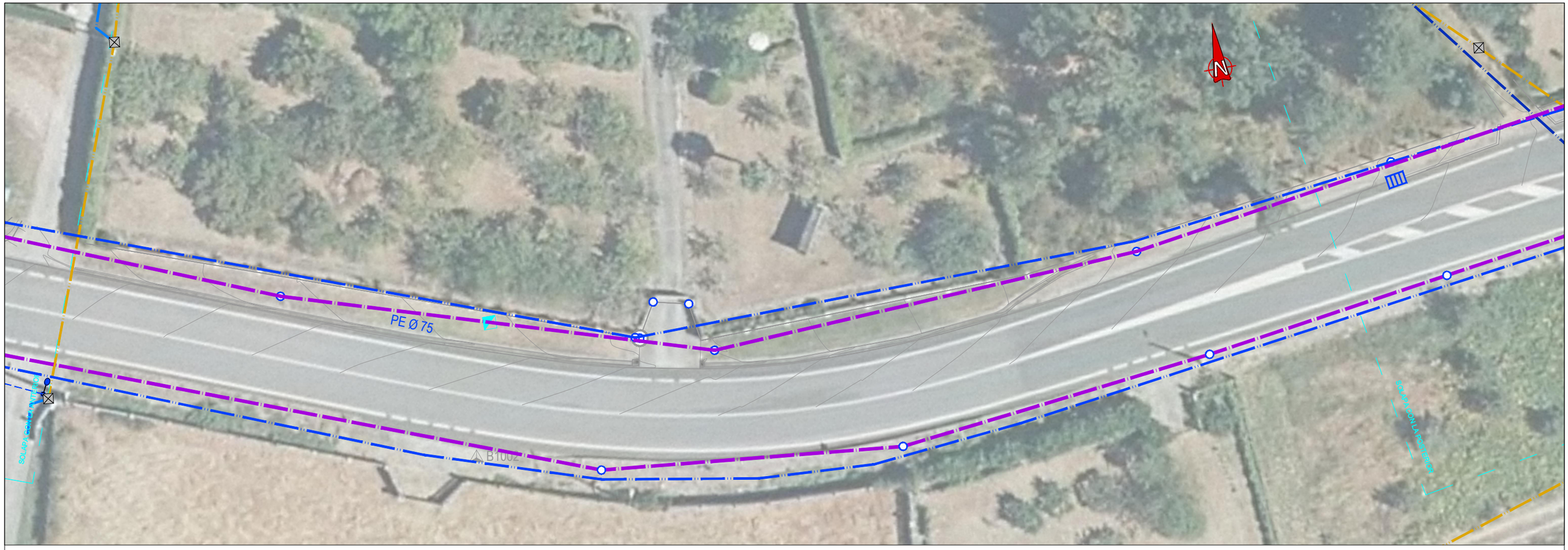

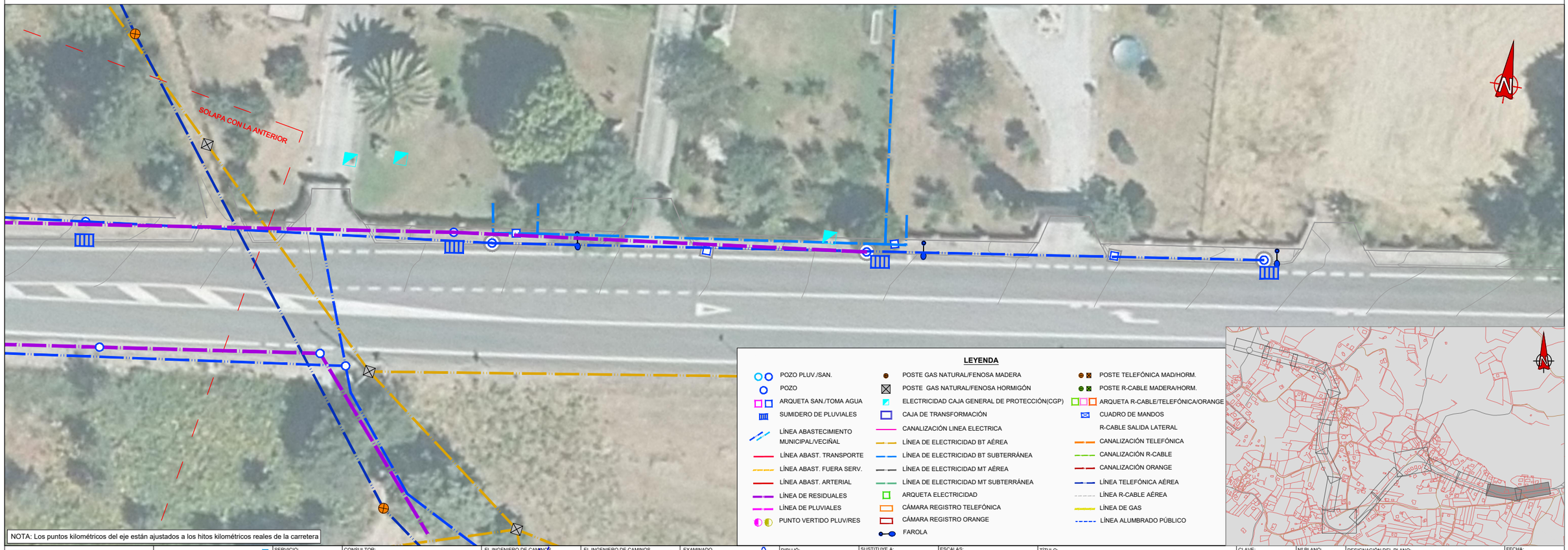

NOTA: Los puntos kilométricos del eje están ajustados a los hitos kilométricos reales de la carretera

XUNTA DE GALICIA CONSELLERÍA DE INFRAESTRUTURAS E MOBILIDADE	axencia galega de infraestruturas	SERVICIO: ÁREA DE DESEÑO DE INFRAESTRUTURAS	CONSULTOR: U.T.E. DEVIARIOS - INRUPRE	EL INGENIERO DE CAMINOS AUTOR DEL PROYECTO HADRIÁN ARIAS JUGAN	EL INGENIERO DE CAMINOS DIRECTOR DEL PROYECTO IVÁN GONZÁLEZ MARTÍNEZ	EXAMINADO, LA JEFA DEL SERVICIO DE PROYECTOS DE OBRA CIVIL MARIA JESÚS TEJADA LÓPEZ	DIBUJÓ: MONTSE CARBALLEIRA GARCIA COTEJÓ: ALEJANDRO PAZOS MARTÍNEZ	SUSTITUYE A: SUSTITUIDO POR:	ESCALAS: A1: 1/200 A3: 1/400 0 2 4 8 m	TÍTULO: PROYECTO DE CONSTRUCCIÓN **FOMENTO DA MOBILIDADE SOSTIBLE** **SENDA NA OU-536. TREITOS: AS VENDAS (P.Q.11+890-12+810) E SANTA BAIA (P.Q 9+100-11+120)**	CLAVE: OU/16/274.06	Nº PLANO: 12.1.1 HOJA 9 DE 9	DESIGNACIÓN DEL PLANO: **REPOSICIÓN DE SERVICIOS** SERVICIOS EXISTENTES OU-536 SANTA BAIA	FECHA: MARZO 2022 Nº DE PÁGINA:

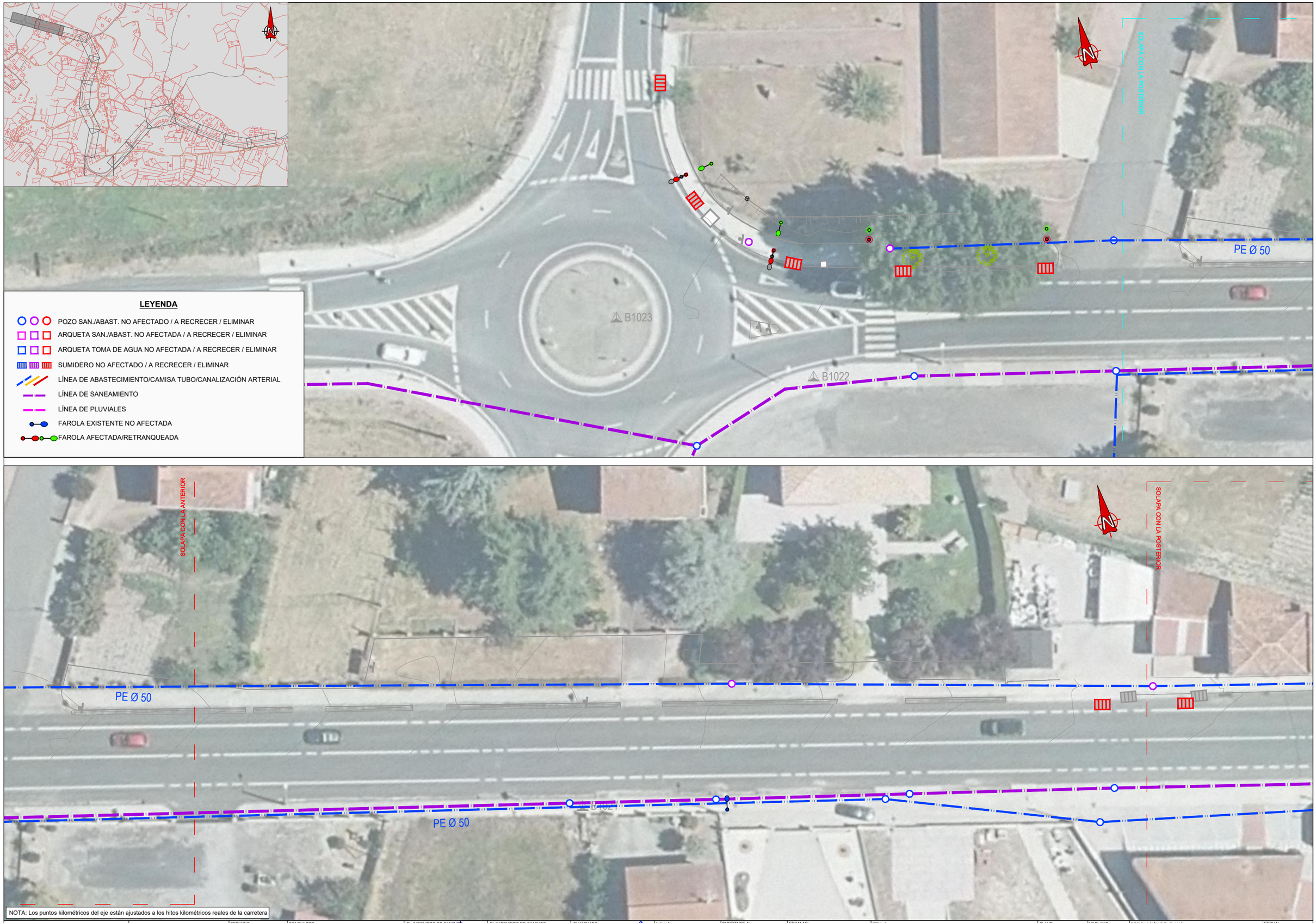

NOTA: Los puntos kilométricos del eje están ajustados a los hitos kilométricos reales de la carretera

XUNTA DE GALICIA CONSELLERÍA DE INFRAESTRUTURAS E MOBILIDADE	axencia galega de infraestruturas	SERVICIO: ÁREA DE DESEÑO DE INFRAESTRUTURAS	CONSULTOR: U.T.E. DEVIARIOS - INRUPRE	EL INGENIERO DE CAMINOS AUTOR DEL PROYECTO HADRIÁN ARIAS JUJAN	EL INGENIERO DE CAMINOS DIRECTOR DEL PROYECTO IVÁN GONZÁLEZ MARTÍNEZ	EXAMINADO, LA JEFA DEL SERVICIO DE PROYECTOS DE OBRA CIVIL MARIA JESÚS TEJADA LÓPEZ	DIBUJÓ: MONTSE CARBALLEIRA GARCIA COTEJÓ: ALEJANDRO PAZOS MARTÍNEZ	SUSTITUYE A: SUSTITUIDO POR:	ESCALAS: A1: 1/200 A3: 1/400 0 2 4 8 m	TÍTULO: PROYECTO DE CONSTRUCCIÓN **FOMENTO DA MOBILIDADE SOSTIBLE** **SENDA NA OU-536. TREITOS: AS VENDAS (P.Q.11+890-12+810) E SANTA BAIA (P.Q 9+100-11+120)**	CLAVE: OU/16/274.06	Nº PLANO: 12.1.2 HOJA 1 DE 9	DESIGNACIÓN DEL PLANO: **REPOSICIÓN DE SERVICIOS MUNICIPALES** OU-536 SANTA BAIA	FECHA: MARZO 2022 Nº DE PÁGINA:

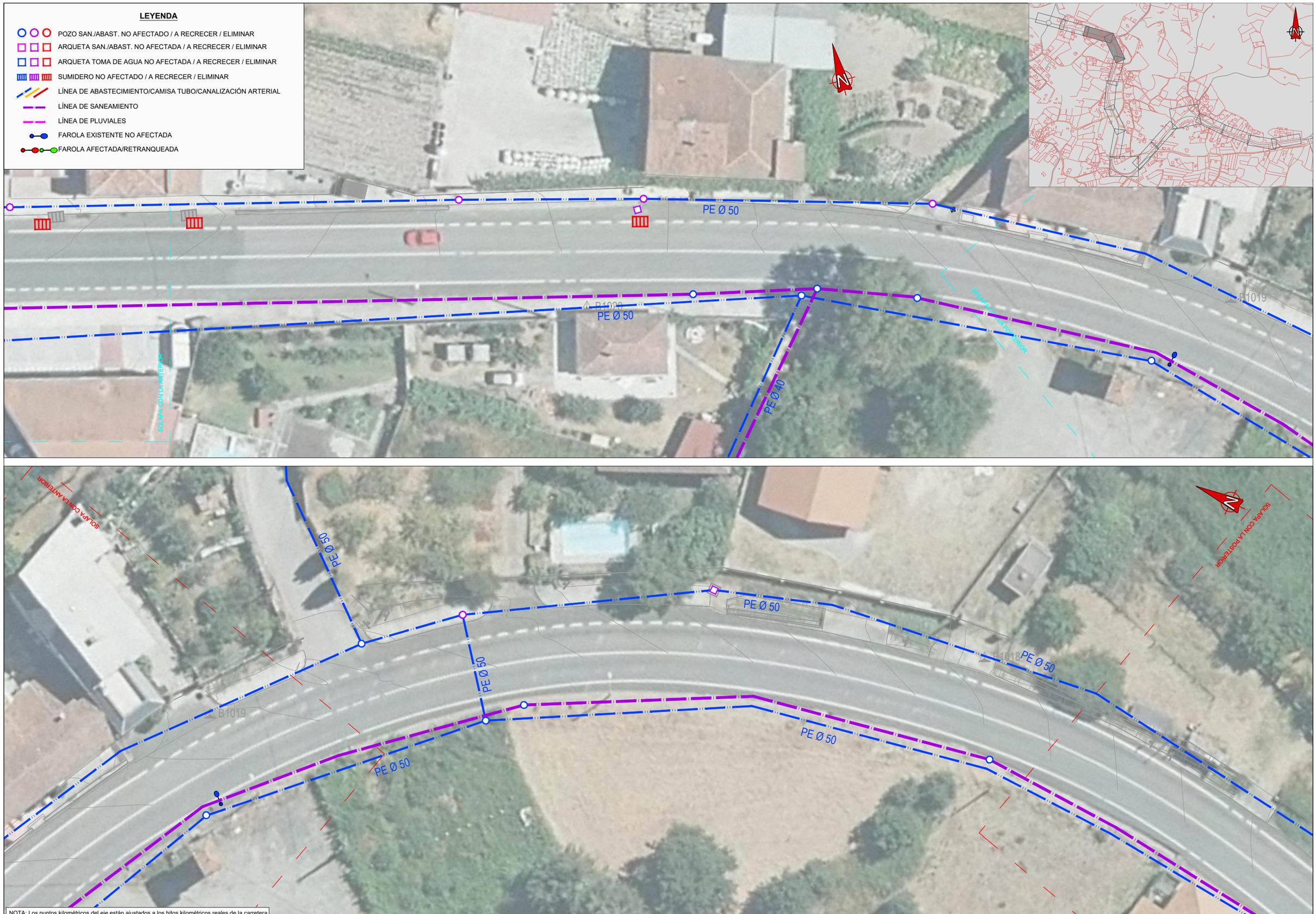

NOTA: Los puntos kilométricos del eje están ajustados a los hitos kilométricos reales de la carretera

XUNTA DE GALICIA CONSELLERÍA DE INFRAESTRUTURAS E MOBILIDADE	axencia galega de infraestruturas	SERVICIO: ÁREA DE DESEÑO DE INFRAESTRUTURAS	CONSULTOR: U.T.E. DEVIARIOS - INRUPRE	EL INGENIERO DE CAMINOS AUTOR DEL PROYECTO HADRIÁN ARIAS JUBIÁN	EL INGENIERO DE CAMINOS DIRECTOR DEL PROYECTO IVÁN GONZÁLEZ MARTÍNEZ	EXAMINADO, LA JEFA DEL SERVICIO DE PROYECTOS DE OBRA CIVIL MARIA JESÚS TEJADA LÓPEZ	DIBUJÓ: MONTSE CARBALLEIRA GARCIA COTEJÓ: ALEJANDRO PAZOS MARTÍNEZ	SUSTITUYE A: SUSTITUIDO POR:	ESCALAS: A1: 1/200 A3: 1/400 0 2 4 8 m	TÍTULO: PROYECTO DE CONSTRUCCIÓN **FOMENTO DA MOBILIDADE SOSTIBLE** **SENDA NA OU-536. TREITOS: AS VENDAS (P.Q.11+890-12+810) E SANTA BAIA (P.Q 9+100-11+120)**	CLAVE: OU/16/274.06	Nº PLANO: 12.1.2 HOJA 2 DE 9	DESIGNACIÓN DEL PLANO: **REPOSICIÓN DE SERVICIOS MUNICIPALES** OU-536 SANTA BAIA	FECHA: MARZO 2022 Nº DE PÁGINA:

LEYENDA

- POZO SAN./ABAST. NO AFECTADO / A RECRECER / ELIMINAR
- ARQUETA SAN./ABAST. NO AFECTADA / A RECRECER / ELIMINAR
- ARQUETA TOMA DE AGUA NO AFECTADA / A RECRECER / ELIMINAR
- SUMIDERO NO AFECTADO / A RECRECER / ELIMINAR
- LÍNEA DE ABASTECIMIENTO/CAMISA TUBO/CANALIZACIÓN ARTERIAL
- LÍNEA DE SANEAMIENTO
- LÍNEA DE PLUVIALES
- FAROLA EXISTENTE NO AFECTADA
- FAROLA AFECTADA/RETRANQUEADA

NOTA: Los puntos kilométricos del eje están ajustados a los hitos kilométricos reales de la carretera

XUNTA DE GALICIA CONSELLERÍA DE INFRAESTRUTURAS E MOBILIDADE	axencia galega de infraestruturas axi	SERVICIO: ÁREA DE DESEÑO DE INFRAESTRUTURAS	CONSULTOR: deViarios inrupre U.T.E. DEVIARIOS - INRUPRE	EL INGENIERO DE CAMINOS AUTOR DEL PROYECTO HADRIÁN ARIAS DURÁN	EL INGENIERO DE CAMINOS DIRECTOR DEL PROYECTO IVÁN GONZÁLEZ MARTÍNEZ	EXAMINADO, LA JEFA DEL SERVICIO DE PROYECTOS DE OBRA CIVIL MARIA JESÚS TEJADA LÓPEZ	DIBUJÓ: MONTSE CARBALLEIRA GARCIA COTEJÓ: ALEJANDRO PAZOS MARTÍNEZ	SUSTITUYE A: SUSTITUIDO POR:	ESCALAS: **A1:** 1/200 **A3:** 1/400 0 2 4 8 m	TÍTULO: PROYECTO DE CONSTRUCCIÓN **FOMENTO DA MOBILIDADE SOSTIBLE** **SENDA NA OU-536. TREITOS: AS VENDAS (P.Q.11+890-12+810)** **E SANTA BAIA (P.Q 9+100-11+120)**	CLAVE: OU/16/274.06	Nº PLANO: 12.1.2 HOJA 3 DE 9

DESIGNACIÓN DEL PLANO: **REPOSICIÓN DE SERVICIOS MUNICIPALES** OU-536 SANTA BAIA	FECHA: MARZO 2022 Nº DE PÁGINA:

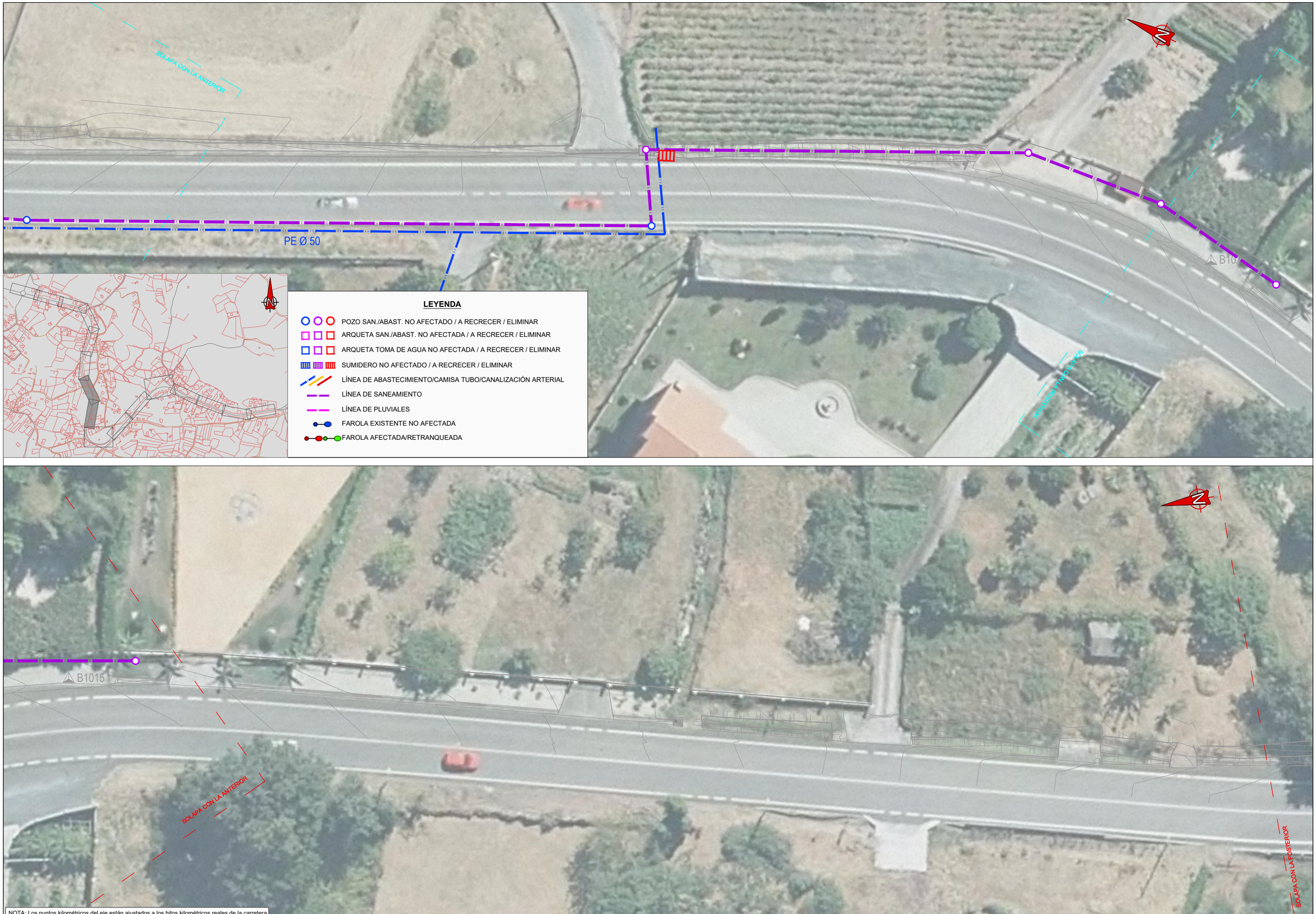

NOTA: Los puntos kilométricos del eje están ajustados a los hitos kilométricos reales de la carretera

XUNTA DE GALICIA CONSELLERÍA DE INFRAESTRUTURAS E MOBILIDADE	axencia galega de infraestruturas	SERVICIO: ÁREA DE DESEÑO DE INFRAESTRUTURAS	CONSULTOR: U.T.E. DEVIARIOS - INRUPRE	EL INGENIERO DE CAMINOS AUTOR DEL PROYECTO HADRIÁN ARIAS JUBIÁN	EL INGENIERO DE CAMINOS DIRECTOR DEL PROYECTO IVÁN GONZÁLEZ MARTÍNEZ	EXAMINADO, LA JEFA DEL SERVICIO DE PROYECTOS DE OBRA CIVIL MARIA JESÚS TEJADA LÓPEZ	DIBUJÓ: MONTSE CARBALLEIRA GARCIA COTEJÓ: ALEJANDRO PAZOS MARTÍNEZ	SUSTITUYE A: SUSTITUIDO POR:	ESCALAS: A1: 1/200 A3: 1/400 0 2 4 8 m	TÍTULO: PROYECTO DE CONSTRUCCIÓN **FOMENTO DA MOBILIDADE SOSTIBLE** **SENDA NA OU-536. TREITOS: AS VENDAS (P.Q.11+890-12+810) E SANTA BAIA (P.Q 9+100-11+120)**	CLAVE: OU/16/274.06	Nº PLANO: 12.1.2 HOJA 4 DE 9	DESIGNACIÓN DEL PLANO: **REPOSICIÓN DE SERVICIOS MUNICIPALES** OU-536 SANTA BAIA	FECHA: MARZO 2022 Nº DE PÁGINA:

XUNTA DE GALICIA CONSELLERÍA DE INFRAESTRUTURAS E MOBILIDADE	axencia galega de infraestruturas	SERVICIO: ÁREA DE DESEÑO DE INFRAESTRUTURAS	CONSULTOR: U.T.E. DEVIARIOS - INRUPRE	EL INGENIERO DE CAMINOS AUTOR DEL PROYECTO HADRIÁN ARIAS DURÁN	EL INGENIERO DE CAMINOS DIRECTOR DEL PROYECTO IVÁN GONZÁLEZ MARTÍNEZ	EXAMINADO, LA JEFA DEL SERVICIO DE PROYECTOS DE OBRA CIVIL MARIA JESÚS TEJADA LÓPEZ	DIBUJÓ: MONTSE CARBALLEIRA GARCIA COTEJÓ: ALEJANDRO PAZOS MARTÍNEZ	SUSTITUYE A: SUSTITUIDO POR:	ESCALAS: A1: 1/200 A3: 1/400 0 2 4 8 m	TÍTULO: PROYECTO DE CONSTRUCCIÓN **FOMENTO DA MOBILIDADE SOSTIBLE** **SENDA NA OU-536. TREITOS: AS VENDAS (P.Q.11+890-12+810) E SANTA BAIA (P.Q 9+100-11+120)**	CLAVE: OU/16/274.06	Nº PLANO: 12.1.2 HOJA 5 DE 9	DESIGNACIÓN DEL PLANO: **REPOSICIÓN DE SERVICIOS MUNICIPALES** OU-536 SANTA BAIA	FECHA: MARZO 2022 Nº DE PÁGINA:

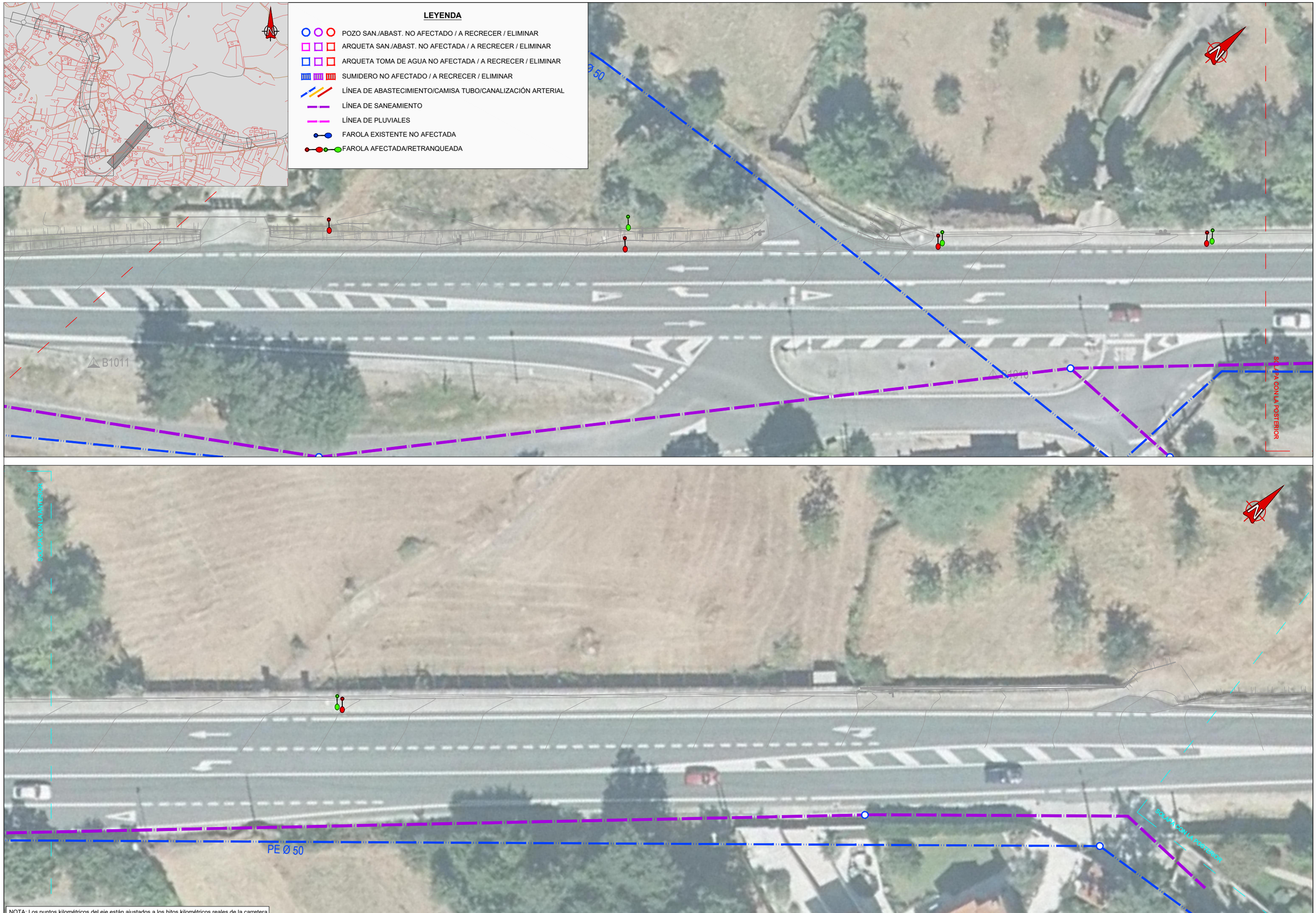

NOTA: Los puntos kilométricos del eje están ajustados a los hitos kilométricos reales de la carretera

XUNTA DE GALICIA CONSELLERÍA DE INFRAESTRUTURAS E MOBILIDADE	axencia galega de infraestruturas	SERVICIO: ÁREA DE DESEÑO DE INFRAESTRUTURAS	CONSULTOR: U.T.E. DEVIARIOS - INRUPRE	EL INGENIERO DE CAMINOS AUTOR DEL PROYECTO HADRIÁN ARIAS JUJAN	EL INGENIERO DE CAMINOS DIRECTOR DEL PROYECTO IVÁN GONZÁLEZ MARTÍNEZ	EXAMINADO, LA JEFA DEL SERVICIO DE PROYECTOS DE OBRA CIVIL MARIA JESÚS TEJADA LÓPEZ	DIBUJÓ: MONTSE CARBALLEIRA GARCIA COTEJÓ: ALEJANDRO PAZOS MARTÍNEZ	SUSTITUYE A: SUSTITUIDO POR:	ESCALAS: A1: 1/200 A3: 1/400 0 2 4 8 m	TÍTULO: PROYECTO DE CONSTRUCCIÓN **FOMENTO DA MOBILIDADE SOSTIBLE** **SENDA NA OU-536. TREITOS: AS VENDAS (P.Q.11+890-12+810) E SANTA BAIA (P.Q 9+100-11+120)**	CLAVE: OU/16/274.06	Nº PLANO: 12.1.2 HOJA 6 DE 9	DESIGNACIÓN DEL PLANO: **REPOSICIÓN DE SERVICIOS MUNICIPALES** OU-536 SANTA BAIA	FECHA: MARZO 2022 Nº DE PÁGINA:

NOTA: Los puntos kilométricos del eje están ajustados a los hitos kilométricos reales de la carretera

XUNTA DE GALICIA CONSELLERÍA DE INFRAESTRUTURAS E MOBILIDADE	axencia galega de infraestruturas	SERVICIO: ÁREA DE DESEÑO DE INFRAESTRUTURAS	CONSULTOR: U.T.E. DEVIARIOS - INRUPRE	EL INGENIERO DE CAMINOS AUTOR DEL PROYECTO HADRIÁN ARIAS JURJAN	EL INGENIERO DE CAMINOS DIRECTOR DEL PROYECTO IVÁN GONZÁLEZ MARTÍNEZ	EXAMINADO, LA JEFA DEL SERVICIO DE PROYECTOS DE OBRA CIVIL MARIA JESÚS TEJADA LÓPEZ	DIBUJÓ: MONTSE CARBALLEIRA GARCIA COTEJÓ: ALEJANDRO PAZOS MARTÍNEZ	SUSTITUYE A: SUSTITUIDO POR:	ESCALAS: A1: 1/200 A3: 1/400 0 2 4 8 m	TÍTULO: PROYECTO DE CONSTRUCCIÓN **FOMENTO DA MOBILIDADE SOSTIBLE** **SENDA NA OU-536. TREITOS: AS VENDAS (P.Q.11+890-12+810) E SANTA BAIA (P.Q 9+100-11+120)**	CLAVE: OU/16/274.06	Nº PLANO: 12.1.2 HOJA 7 DE 9	DESIGNACIÓN DEL PLANO: **REPOSICIÓN DE SERVICIOS MUNICIPALES** OU-536 SANTA BAIA	FECHA: MARZO 2022 Nº DE PÁGINA:

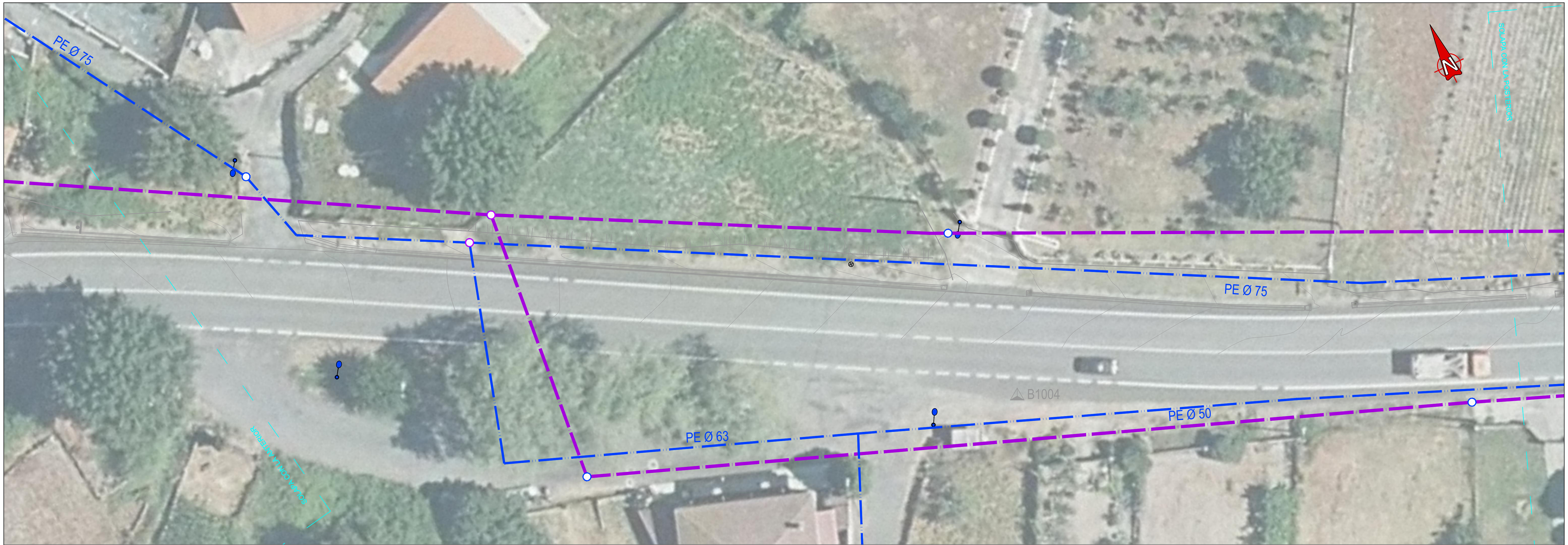

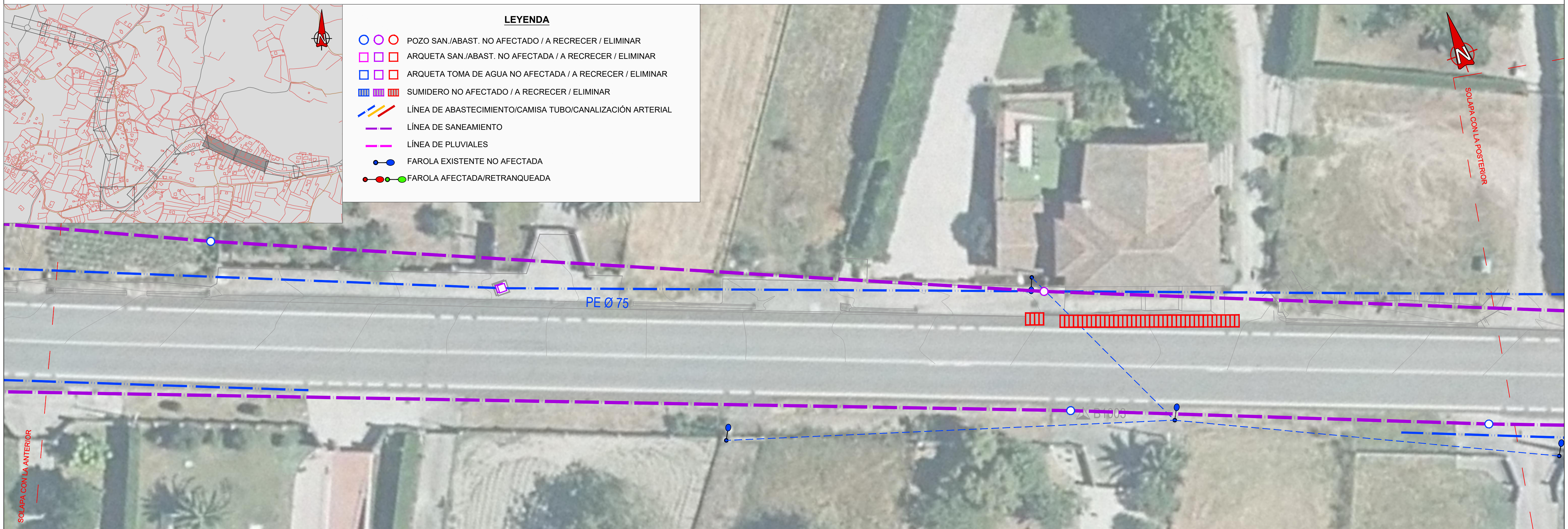

LEYENDA

- POZO SAN./ABAST. NO AFECTADO / A RECRECER / ELIMINAR
- ARQUETA SAN./ABAST. NO AFECTADA / A RECRECER / ELIMINAR
- ARQUETA TOMA DE AGUA NO AFECTADA / A RECRECER / ELIMINAR
- SUMIDERO NO AFECTADO / A RECRECER / ELIMINAR
- LÍNEA DE ABASTECIMIENTO/CAMISA TUBO/CANALIZACIÓN ARTERIAL
- LÍNEA DE SANEAMIENTO
- LÍNEA DE PLUVIALES
- FAROLA EXISTENTE NO AFECTADA
- FAROLA AFECTADA/RETRANQUEADA

NOTA: Los puntos kilométricos del eje están ajustados a los hitos kilométricos reales de la carretera

XUNTA DE GALICIA CONSELLERÍA DE INFRAESTRUTURAS E MOBILIDADE	axencia galega de infraestruturas axi	SERVICIO: ÁREA DE DESEÑO DE INFRAESTRUTURAS	CONSULTOR: deViarios inrupre U.T.E. DEVIARIOS - INRUPRE	EL INGENIERO DE CAMINOS AUTOR DEL PROYECTO HADRIÁN ARIAS DURÁN	EL INGENIERO DE CAMINOS DIRECTOR DEL PROYECTO IVÁN GONZÁLEZ MARTÍNEZ	EXAMINADO, LA JEFA DEL SERVICIO DE PROYECTOS DE OBRA CIVIL MARIA JESÚS TEJADA LÓPEZ	DIBUJÓ: MONTSE CARBALLEIRA GARCIA COTEJÓ: ALEJANDRO PAZOS MARTÍNEZ	SUSTITUYE A: SUSTITUIDO POR:	ESCALAS: A1: 1/200 A3: 1/400 0 2 4 8 m	TÍTULO: PROYECTO DE CONSTRUCCIÓN **FOMENTO DA MOBILIDADE SOSTIBLE SENDA NA OU-536. TREITOS: AS VENDAS (P.Q.11+890-12+810) E SANTA BAIA (P.Q 9+100-11+120)**	CLAVE: OU/16/274.06	Nº PLANO: 12.1.2 HOJA 8 DE 9	DESIGNACIÓN DEL PLANO: **REPOSICIÓN DE SERVICIOS MUNICIPALES** OU-536 SANTA BAIA	FECHA: MARZO 2022 Nº DE PÁGINA:

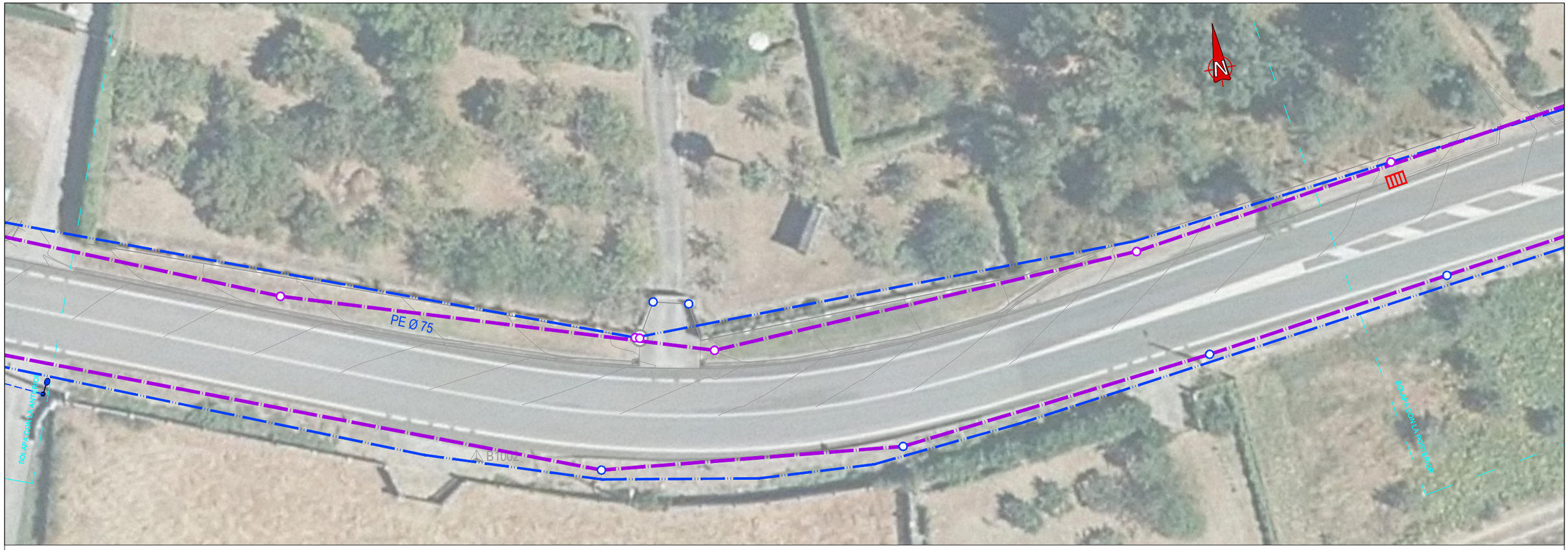

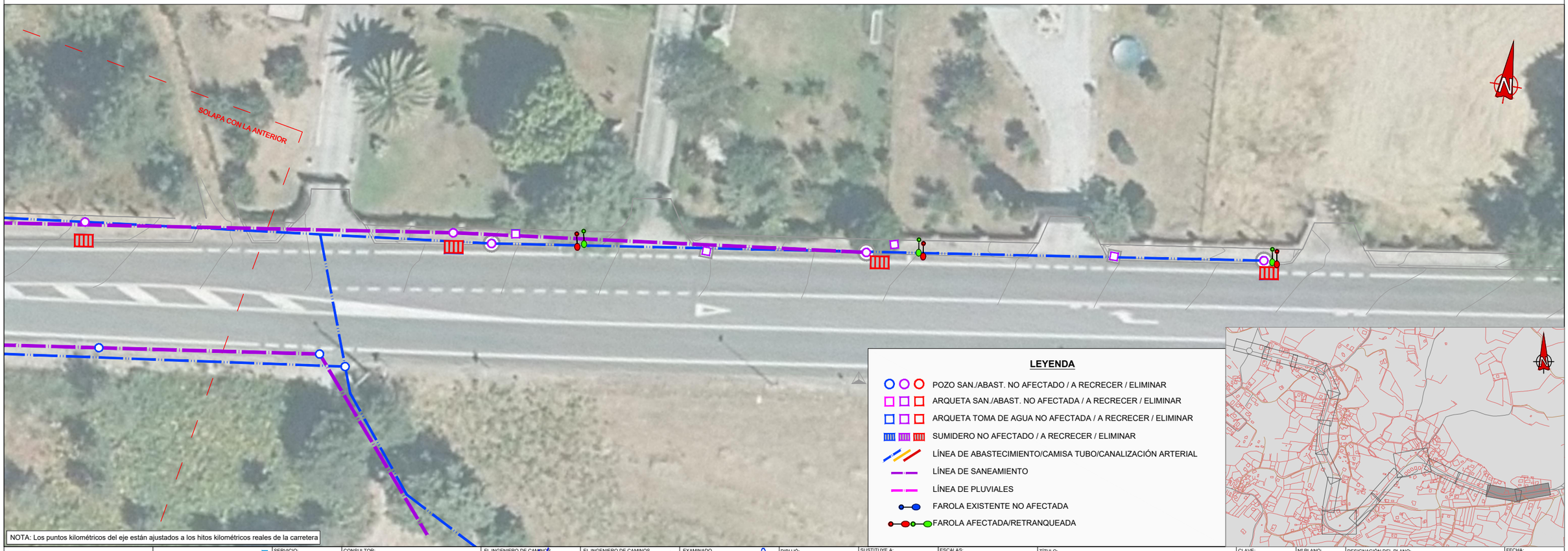

LEYENDA

- POZO SAN./ABAST. NO AFECTADO / A RECRECER / ELIMINAR
- ARQUETA SAN./ABAST. NO AFECTADA / A RECRECER / ELIMINAR
- ARQUETA TOMA DE AGUA NO AFECTADA / A RECRECER / ELIMINAR
- SUMIDERO NO AFECTADO / A RECRECER / ELIMINAR
- LÍNEA DE ABASTECIMIENTO/CAMISA TUBO/CANALIZACIÓN ARTERIAL
- LÍNEA DE SANEAMIENTO
- LÍNEA DE PLUVIALES
- FAROLA EXISTENTE NO AFECTADA
- FAROLA AFECTADA/RETRANQUEADA

NOTA: Los puntos kilométricos del eje están ajustados a los hitos kilométricos reales de la carretera

XUNTA DE GALICIA CONSELLERÍA DE INFRAESTRUTURAS E MOBILIDADE	axencia galega de infraestruturas	SERVICIO: ÁREA DE DESEÑO DE INFRAESTRUTURAS	CONSULTOR: U.T.E. DEVIARIOS - INRUPRE	EL INGENIERO DE CAMINOS AUTOR DEL PROYECTO HADRIÁN ARIAS JURJAN	EL INGENIERO DE CAMINOS DIRECTOR DEL PROYECTO IVÁN GONZÁLEZ MARTÍNEZ	EXAMINADO, LA JEFA DEL SERVICIO DE PROYECTOS DE OBRA CIVIL MARIA JESÚS TEJADA LÓPEZ	DIBUJÓ: MONTSE CARBALLEIRA GARCIA COTEJÓ: ALEJANDRO PAZOS MARTÍNEZ	SUSTITUYE A: SUSTITUIDO POR:	ESCALAS: A1: 1/200 A3: 1/400 0 2 4 8 m	TÍTULO: PROYECTO DE CONSTRUCCIÓN **FOMENTO DA MOBILIDADE SOSTIBLE** **SENDA NA OU-536. TREITOS: AS VENDAS (P.Q.11+890-12+810)** **E SANTA BAIA (P.Q 9+100-11+120)**	CLAVE: OU/16/274.06	Nº PLANO: 12.1.2 HOJA 9 DE 9	DESIGNACIÓN DEL PLANO: **REPOSICIÓN DE SERVICIOS MUNICIPALES** OU-536 SANTA BAIA	FECHA: MARZO 2022 Nº DE PÁGINA:

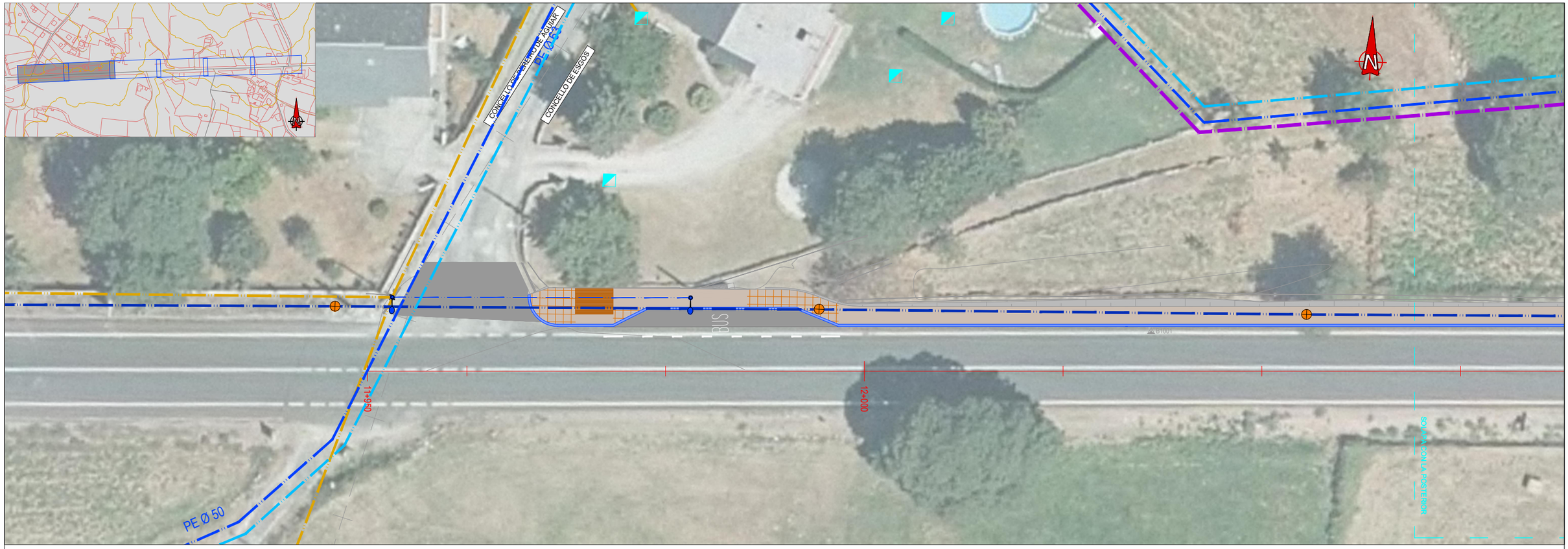

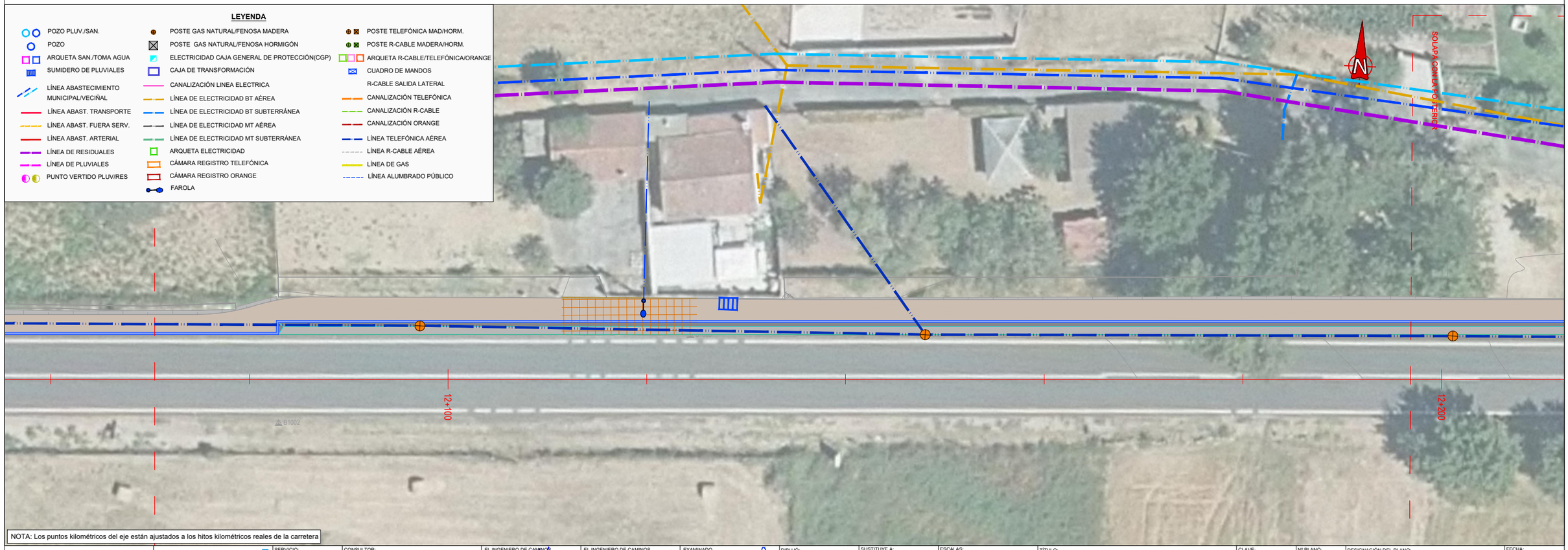

NOTA: Los puntos kilométricos del eje están ajustados a los hitos kilométricos reales de la carretera

XUNTA DE GALICIA CONSELLERÍA DE INFRAESTRUTURAS E MOBILIDADE	axencia galega de infraestruturas	SERVICIO: ÁREA DE DESEÑO DE INFRAESTRUTURAS	CONSULTOR: U.T.E. DEVIARIOS - INRUPRE	EL INGENIERO DE CAMINOS AUTOR DEL PROYECTO HADRIÁN ARIAS JUBIÁN	EL INGENIERO DE CAMINOS DIRECTOR DEL PROYECTO IVÁN GONZÁLEZ MARTÍNEZ	EXAMINADO, LA JEFA DEL SERVICIO DE PROYECTOS DE OBRA CIVIL MARIA JESÚS TEJADA LÓPEZ	DIBUJÓ: MONTSE CARBALLEIRA GARCIA COTEJÓ: ALEJANDRO PAZOS MARTÍNEZ	SUSTITUYE A: SUSTITUIDO POR:	ESCALAS: A1: 1/200 A3: 1/400 0 2 4 8 m	TÍTULO: PROYECTO DE CONSTRUCCIÓN **FOMENTO DA MOBILIDADE SOSTIBLE** **SENDA NA OU-536. TREITOS: AS VENDAS (P.Q.11+890-12+810) E SANTA BAIA (P.Q 9+100-11+120)**	CLAVE: OU/16/274.06	Nº PLANO: 12.2.1 HOJA 1 DE 3	DESIGNACIÓN DEL PLANO: **REPOSICIÓN DE SERVICIOS** SERVICIOS EXISTENTES OU-536 AS VENDAS	FECHA: MARZO 2022 Nº DE PÁGINA:

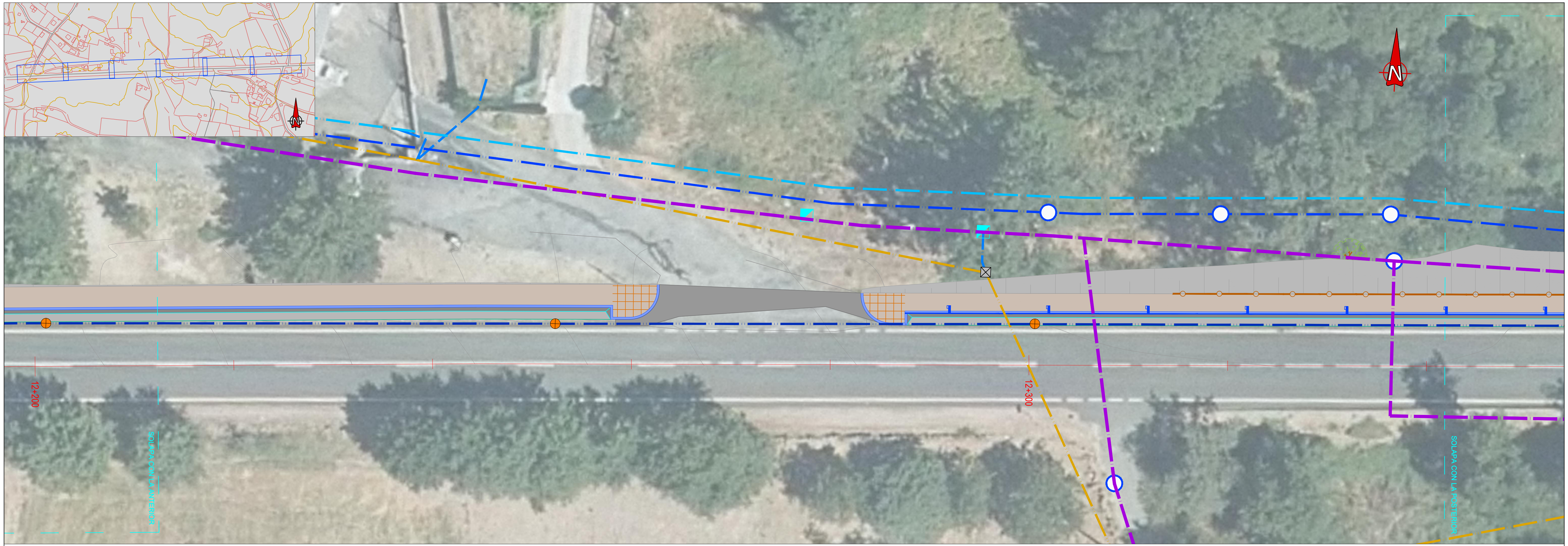

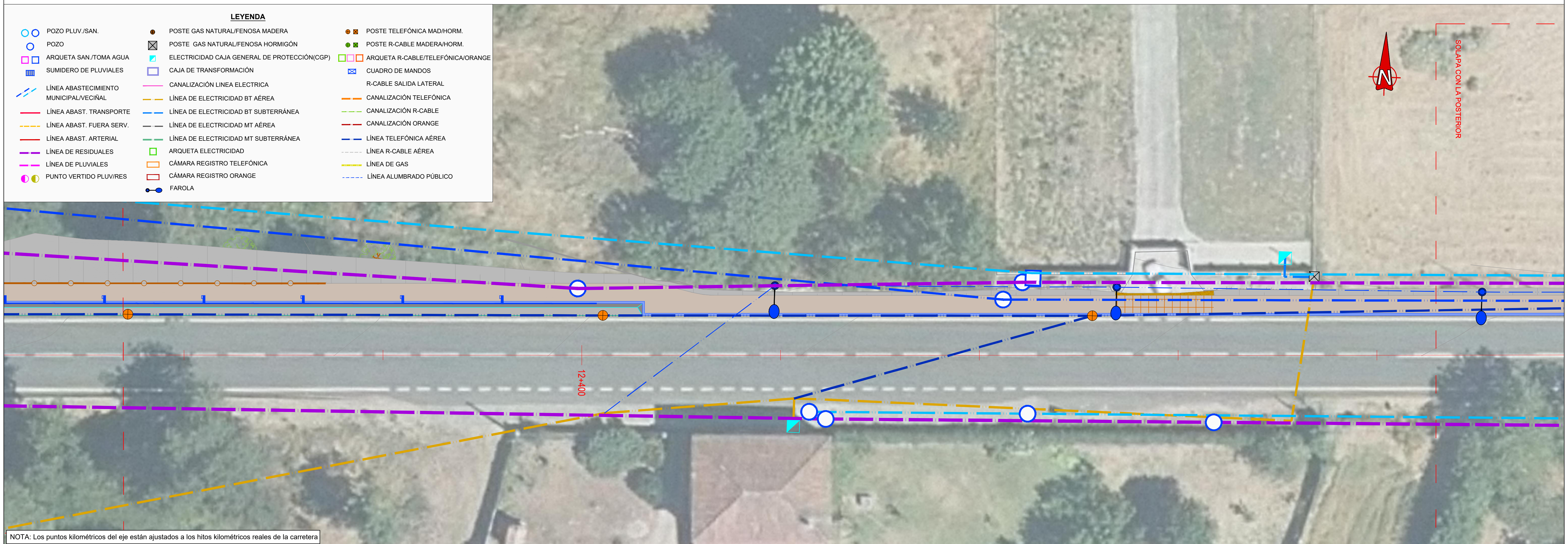

LEYENDA

POZO PLUV./SAN.	POSTE GAS NATURAL/FENOSA MADERA	POSTE TELEFÓNICA MAD/HORM.
POZO	POSTE GAS NATURAL/FENOSA HORMIGÓN	POSTE R-CABLE MADERA/HORM.
ARQUETA SAN./TOMA AGUA	ELECTRICIDAD CAJA GENERAL DE PROTECCIÓN(CGP)	ARQUETA R-CABLE/TELEFÓNICA/ORANGE
SUMIDERO DE PLUVIALES	CAJA DE TRANSFORMACIÓN	CUADRO DE MANDOS
LÍNEA ABASTECIMIENTO MUNICIPAL/VECIÑAL	CANALIZACIÓN LINEA ELECTRICA	R-CABLE SALIDA LATERAL
	LÍNEA DE ELECTRICIDAD BT AÉREA	CANALIZACIÓN TELEFÓNICA
LÍNEA ABAST. TRANSPORTE	LÍNEA DE ELECTRICIDAD BT SUBTERRÁNEA	CANALIZACIÓN R-CABLE
LÍNEA ABAST. FUERA SERV.	LÍNEA DE ELECTRICIDAD MT AÉREA	CANALIZACIÓN ORANGE
LÍNEA ABAST. ARTERIAL	LÍNEA DE ELECTRICIDAD MT SUBTERRÁNEA	LÍNEA TELEFÓNICA AÉREA
LÍNEA DE RESIDUALES	ARQUETA ELECTRICIDAD	LÍNEA R-CABLE AÉREA
LÍNEA DE PLUVIALES	CÁMARA REGISTRO TELEFÓNICA	LÍNEA DE GAS
PUNTO VERTIDO PLUV/RES	CÁMARA REGISTRO ORANGE	LÍNEA ALUMBRADO PÚBLICO
	FAROLA	

NOTA: Los puntos kilométricos del eje están ajustados a los hitos kilométricos reales de la carretera

XUNTA DE GALICIA CONSELLERÍA DE INFRAESTRUTURAS E MOBILIDADE	axencia galega de infraestruturas axi	SERVICIO: ÁREA DE DESEÑO DE INFRAESTRUTURAS	CONSULTOR: deViarios inrupre U.T.E. DEVIARIOS - INRUPRE	EL INGENIERO DE CAMINOS AUTOR DEL PROYECTO HADRIÁN ARIAS DURÁN	EL INGENIERO DE CAMINOS DIRECTOR DEL PROYECTO IVÁN GONZÁLEZ MARTÍNEZ	EXAMINADO, LA JEFA DEL SERVICIO DE PROYECTOS DE OBRA CIVIL MARIA JESÚS TEJADA LÓPEZ	DIBUJÓ: MONTSE CARBALLEIRA GARCIA COTEJÓ: ALEJANDRO PAZOS MARTÍNEZ	SUSTITUYE A: SUSTITUIDO POR:	ESCALAS: A1: 1/200 A3: 1/400 0 2 4 8 m	TÍTULO: PROYECTO DE CONSTRUCCIÓN **FOMENTO DA MOBILIDADE SOSTIBLE SENDA NA OU-536. TREITOS: AS VENDAS (P.Q.11+890-12+810) E SANTA BAIA (P.Q 9+100-11+120)**	CLAVE: OU/16/274.06	Nº PLANO: 12.2.1 HOJA 2 DE 3	DESIGNACIÓN DEL PLANO: **REPOSICIÓN DE SERVICIOS** SERVICIOS EXISTENTES OU-536 AS VENDAS	FECHA: MARZO 2022 Nº DE PÁGINA:

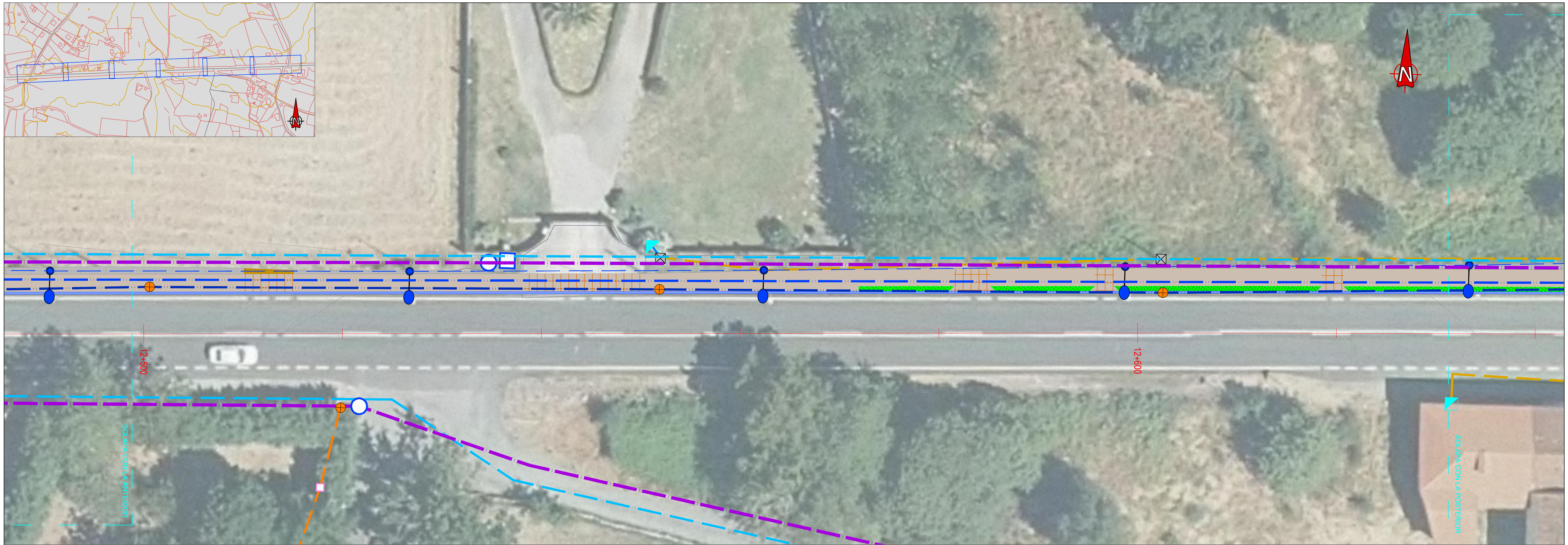

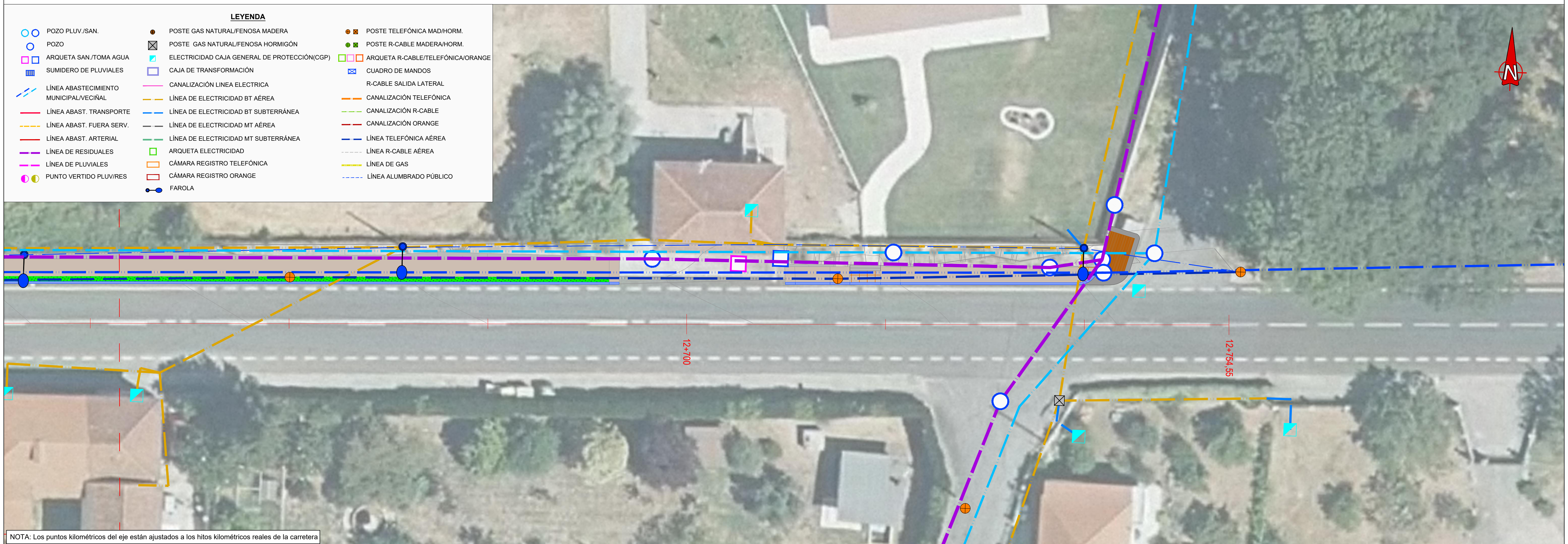

LEYENDA

- POZO PLUV./SAN.
- POZO
- ARQUETA SAN./TOMA AGUA
- SUMIDERO DE PLUVIALES
- LÍNEA ABASTECIMIENTO MUNICIPAL/VECIÑAL
- LÍNEA ABAST. TRANSPORTE
- LÍNEA ABAST. FUERA SERV.
- LÍNEA ABAST. ARTERIAL
- LÍNEA DE RESIDUALES
- LÍNEA DE PLUVIALES
- PUNTO VERTIDO PLUV/RES
- POSTE GAS NATURAL/FENOSA MADERA
- POSTE GAS NATURAL/FENOSA HORMIGÓN
- ELECTRICIDAD CAJA GENERAL DE PROTECCIÓN(CGP)
- CAJA DE TRANSFORMACIÓN
- CANALIZACIÓN LINEA ELECTRICA
- LÍNEA DE ELECTRICIDAD BT AÉREA
- LÍNEA DE ELECTRICIDAD BT SUBTERRÁNEA
- LÍNEA DE ELECTRICIDAD MT AÉREA
- LÍNEA DE ELECTRICIDAD MT SUBTERRÁNEA
- ARQUETA ELECTRICIDAD
- CÁMARA REGISTRO TELEFÓNICA
- CÁMARA REGISTRO ORANGE
- FAROLA
- POSTE TELEFÓNICA MAD/HORM.
- POSTE R-CABLE MADERA/HORM.
- ARQUETA R-CABLE/TELEFÓNICA/ORANGE
- CUADRO DE MANDOS
- R-CABLE SALIDA LATERAL
- CANALIZACIÓN TELEFÓNICA
- CANALIZACIÓN R-CABLE
- CANALIZACIÓN ORANGE
- LÍNEA TELEFÓNICA AÉREA
- LÍNEA R-CABLE AÉREA
- LÍNEA DE GAS
- LÍNEA ALUMBRADO PÚBLICO

NOTA: Los puntos kilométricos del eje están ajustados a los hitos kilométricos reales de la carretera

XUNTA DE GALICIA
CONSELLERÍA DE INFRAESTRUTURAS E MOBILIDADE

axencia galega de infraestruturas axi

SERVICIO: ÁREA DE DESEÑO DE INFRAESTRUTURAS	CONSULTOR: deViarios inrupre — U.T.E. DEVIARIOS - INRUPRE	EL INGENIERO DE CAMINOS AUTOR DEL PROYECTO: HADRIÁN ARIAS DURÁN	EL INGENIERO DE CAMINOS DIRECTOR DEL PROYECTO: IVÁN GONZÁLEZ MARTÍNEZ	EXAMINADO, LA JEFA DEL SERVICIO DE PROYECTOS DE OBRA CIVIL: MARIA JESÚS TEJADA LÓPEZ	DIBUJÓ: MONTSE CARBALLEIRA GARCIA	SUSTITUYE A:	ESCALAS: A1: 1/200 A3: 1/400 (0 2 4 8 m)
					COTEJÓ: ALEJANDRO PAZOS MARTÍNEZ	SUSTITUIDO POR:	

TÍTULO: PROYECTO DE CONSTRUCCIÓN **FOMENTO DA MOBILIDADE SOSTIBLE SENDA NA OU-536. TREITOS: AS VENDAS (P.Q.11+890-12+810) E SANTA BAIA (P.Q 9+100-11+120)**	CLAVE: OU/16/274.06	Nº PLANO: 12.2.1 — HOJA 3 DE 3	DESIGNACIÓN DEL PLANO: **REPOSICIÓN DE SERVICIOS** SERVICIOS EXISTENTES OU-536 AS VENDAS	FECHA: MARZO 2022 — Nº DE PÁGINA:

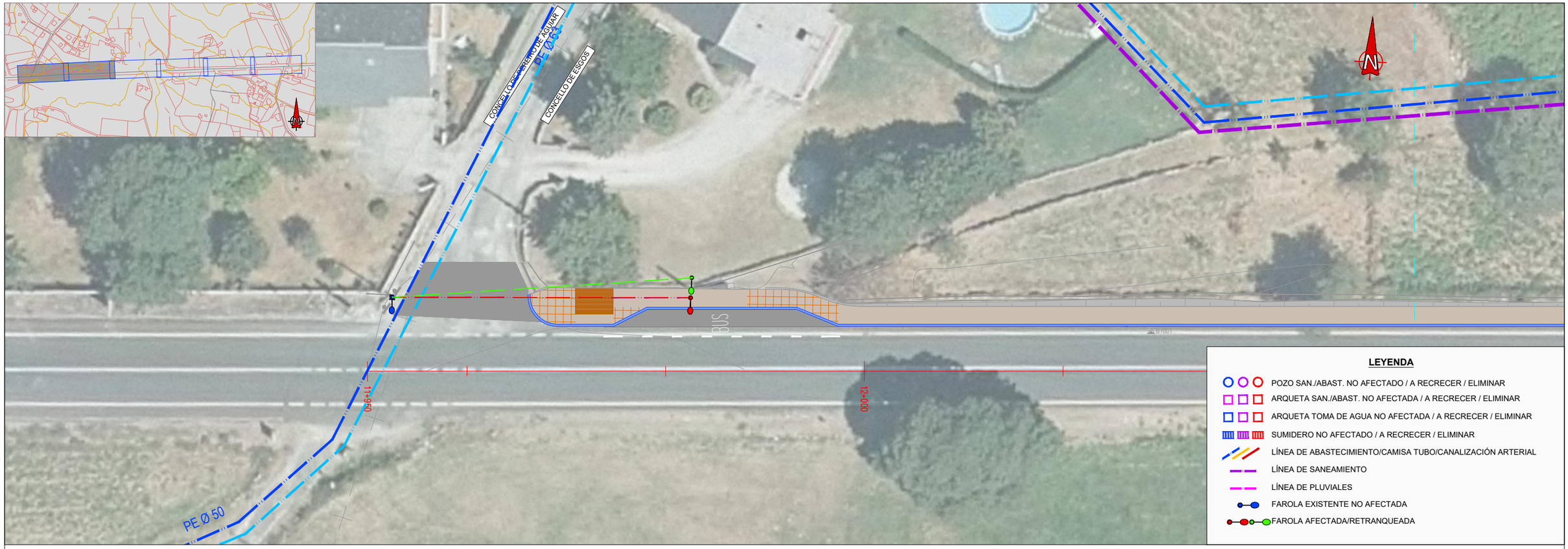

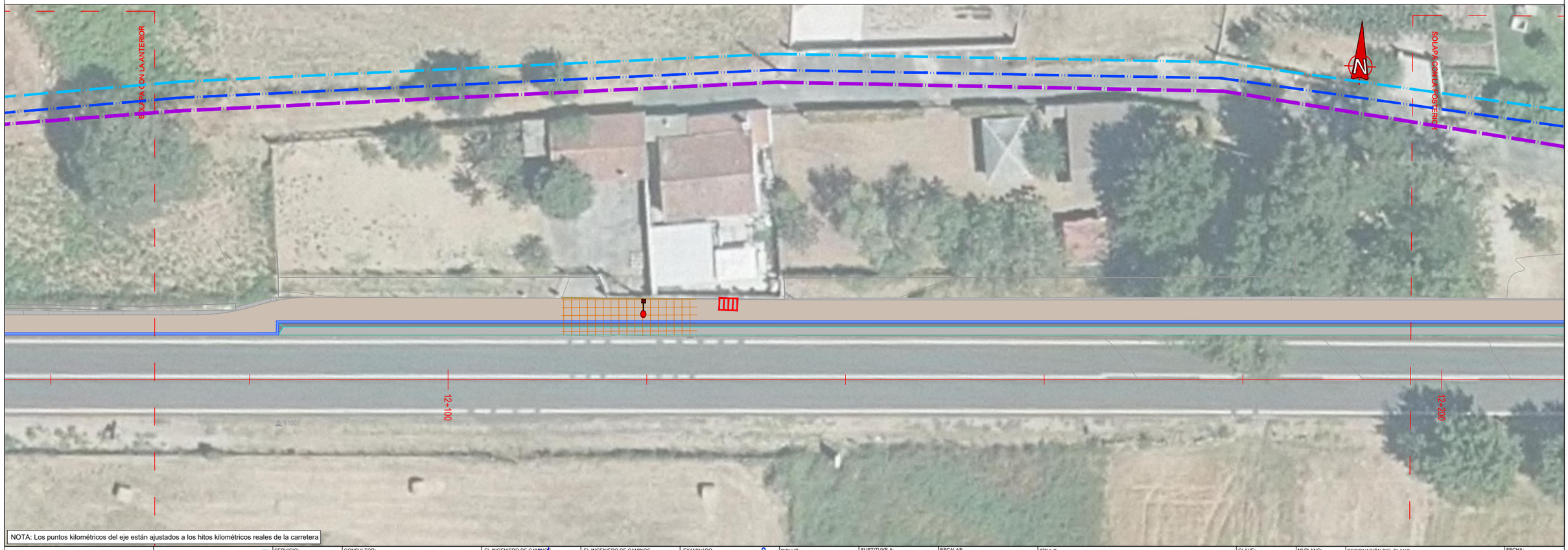

NOTA: Los puntos kilométricos del eje están ajustados a los hitos kilométricos reales de la carretera

XUNTA DE GALICIA CONSELLERÍA DE INFRAESTRUTURAS E MOBILIDADE	axencia galega de infraestruturas	SERVICIO: ÁREA DE DESEÑO DE INFRAESTRUTURAS	CONSULTOR: U.T.E. DEVIARIOS - INRUPRE	EL INGENIERO DE CAMINOS AUTOR DEL PROYECTO HADRIÁN ARIAS JUBIÁN	EL INGENIERO DE CAMINOS DIRECTOR DEL PROYECTO IVÁN GONZÁLEZ MARTÍNEZ	EXAMINADO, LA JEFA DEL SERVICIO DE PROYECTOS DE OBRA CIVIL MARIA JESÚS TEJADA LÓPEZ	DIBUJÓ: MONTSE CARBALLEIRA GARCIA COTEJÓ: ALEJANDRO PAZOS MARTÍNEZ	SUSTITUYE A: SUSTITUIDO POR:	ESCALAS: A1: 1/200 A3: 1/400 0 2 4 8 m	TÍTULO: PROYECTO DE CONSTRUCCIÓN **FOMENTO DA MOBILIDADE SOSTIBLE** **SENDA NA OU-536. TREITOS: AS VENDAS (P.Q.11+890-12+810) E SANTA BAIA (P.Q 9+100-11+120)**	CLAVE: OU/16/274.06	Nº PLANO: 12.2.2 HOJA 1 DE 3	DESIGNACIÓN DEL PLANO: **REPOSICIÓN DE SERVICIOS MUNICIPALES** OU-536 AS VENDAS	FECHA: MARZO 2022 Nº DE PÁGINA:

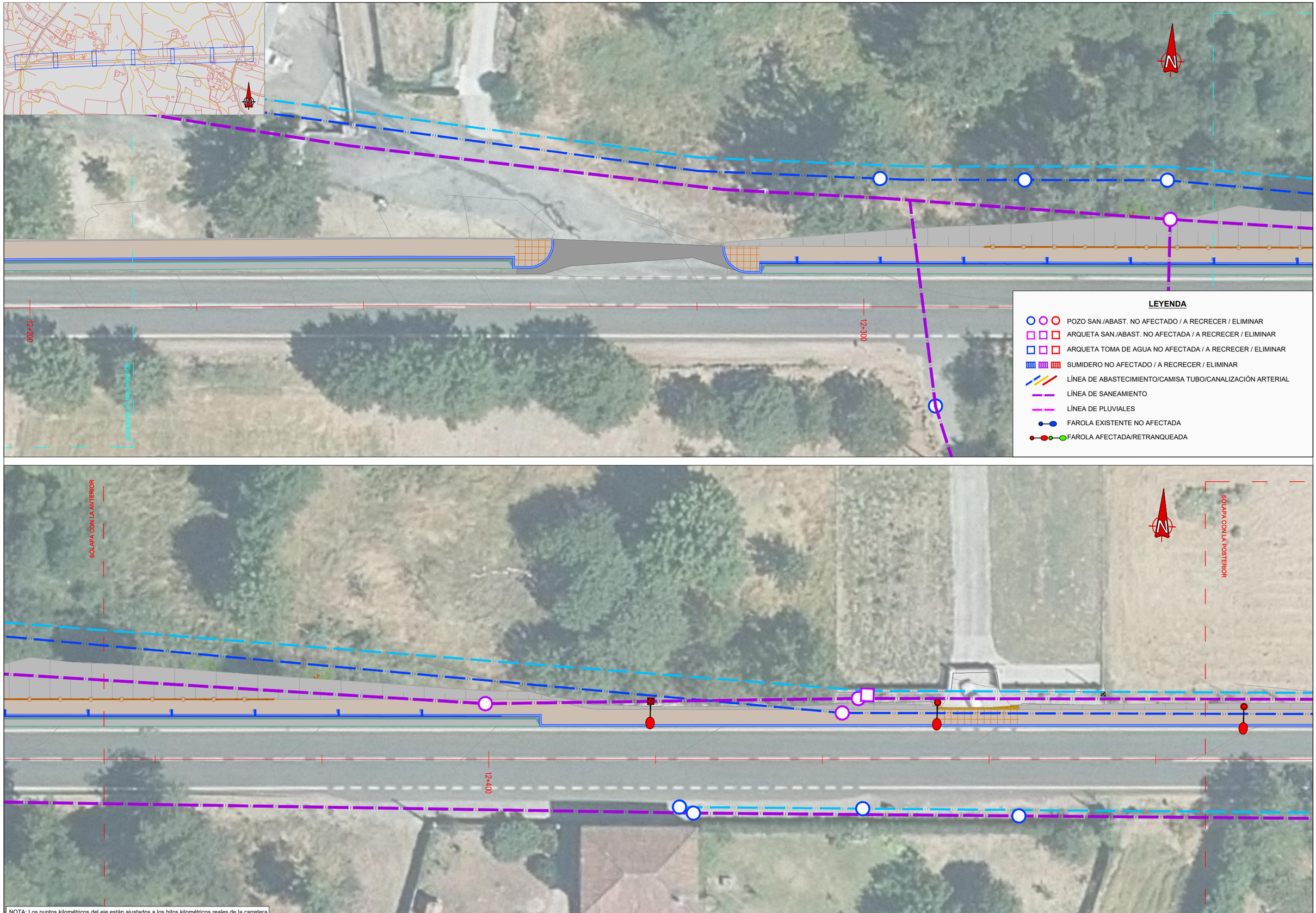

NOTA: Los puntos kilométricos del eje están ajustados a los hitos kilométricos reales de la carretera

XUNTA DE GALICIA CONSELLERÍA DE INFRAESTRUTURAS E MOBILIDADE	axencia galega de infraestruturas	SERVICIO: ÁREA DE DESEÑO DE INFRAESTRUTURAS	CONSULTOR: U.T.E. DEVIARIOS - INRUPRE	EL INGENIERO DE CAMINOS AUTOR DEL PROYECTO HADRIÁN ARIAS JUJÁN	EL INGENIERO DE CAMINOS DIRECTOR DEL PROYECTO IVÁN GONZÁLEZ MARTÍNEZ	EXAMINADO, LA JEFA DEL SERVICIO DE PROYECTOS DE OBRA CIVIL MARIA JESÚS TEJADA LÓPEZ	DIBUJÓ: MONTSE CARBALLEIRA GARCIA COTEJÓ: ALEJANDRO PAZOS MARTÍNEZ	SUSTITUYE A: SUSTITUIDO POR:	ESCALAS: A1: 1/200 A3: 1/400 0 2 4 8 m	TÍTULO: PROYECTO DE CONSTRUCCIÓN **FOMENTO DA MOBILIDADE SOSTIBLE** **SENDA NA OU-536. TREITOS: AS VENDAS (P.Q.11+890-12+810) E SANTA BAIA (P.Q 9+100-11+120)**	CLAVE: OU/16/274.06	Nº PLANO: 12.2.2 HOJA 2 DE 3	DESIGNACIÓN DEL PLANO: **REPOSICIÓN DE SERVICIOS MUNICIPALES** OU-536 AS VENDAS	FECHA: MARZO 2022 Nº DE PÁGINA:

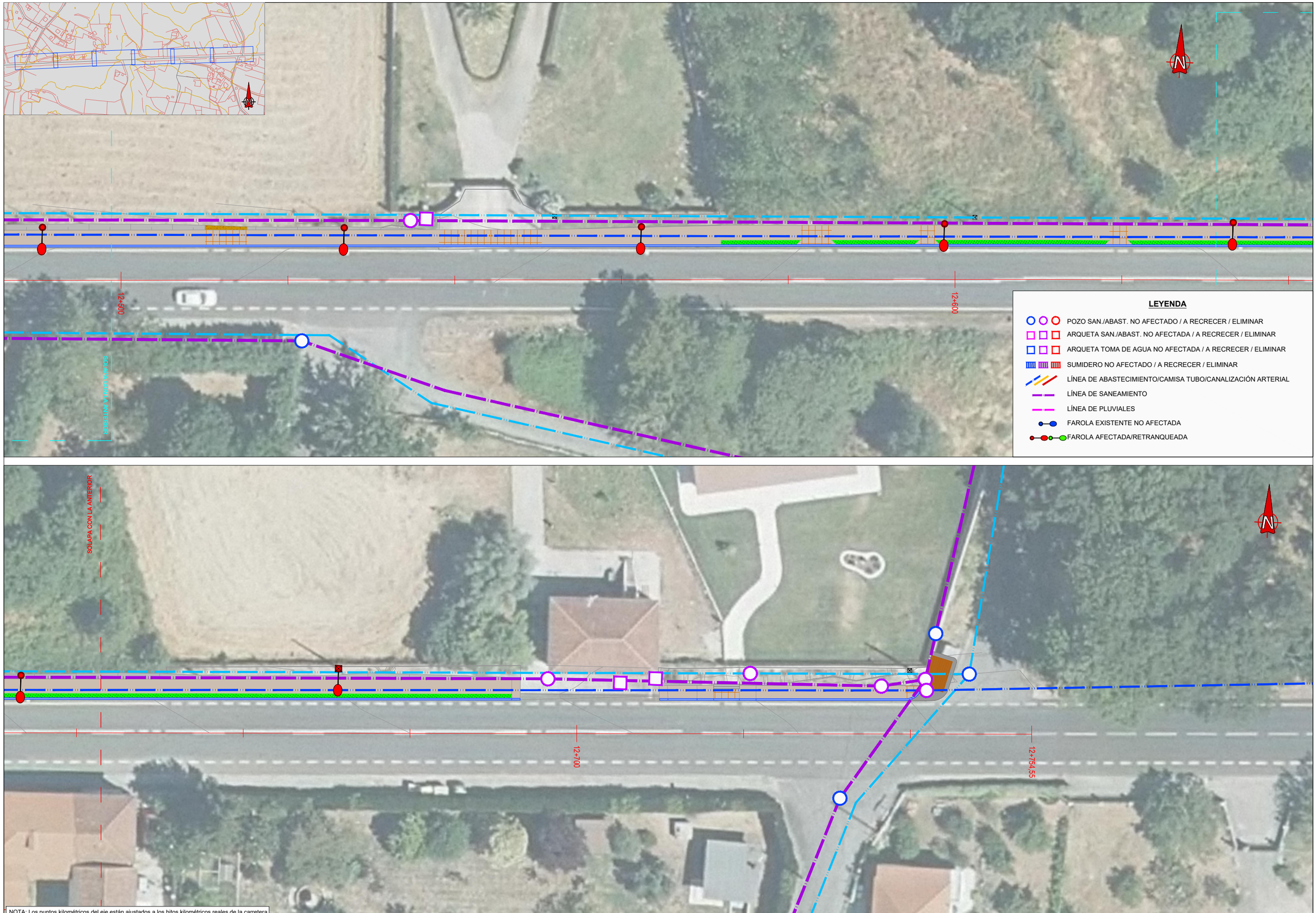

NOTA: Los puntos kilométricos del eje están ajustados a los hitos kilométricos reales de la carretera

XUNTA DE GALICIA CONSELLERÍA DE INFRAESTRUTURAS E MOBILIDADE	axencia galega de infraestruturas	SERVICIO: ÁREA DE DESEÑO DE INFRAESTRUTURAS	CONSULTOR: U.T.E. DEVIARIOS - INRUPRE	EL INGENIERO DE CAMINOS AUTOR DEL PROYECTO HADRIÁN ARIAS FUJIÑAN	EL INGENIERO DE CAMINOS DIRECTOR DEL PROYECTO IVÁN GONZÁLEZ MARTÍNEZ	EXAMINADO, LA JEFA DEL SERVICIO DE PROYECTOS DE OBRA CIVIL MARIA JESÚS TEJADA LÓPEZ	DIBUJÓ: MONTSE CARBALLEIRA GARCIA COTEJÓ: ALEJANDRO PAZOS MARTÍNEZ	SUSTITUYE A: SUSTITUIDO POR:	ESCALAS: A1: 1/200 A3: 1/400 0 2 4 8 m	TÍTULO: PROYECTO DE CONSTRUCCIÓN **FOMENTO DA MOBILIDADE SOSTIBLE** **SENDA NA OU-536. TREITOS: AS VENDAS (P.Q.11+890-12+810) E SANTA BAIA (P.Q 9+100-11+120)**	CLAVE: OU/16/274.06	Nº PLANO: 12.2.2 HOJA 3 DE 3	DESIGNACIÓN DEL PLANO: **REPOSICIÓN DE SERVICIOS MUNICIPALES** OU-536 AS VENDAS	FECHA: MARZO 2022 Nº DE PÁGINA: